

Утверждаю:

Зам. директора МКУ

Управление

С. А. Мухомов

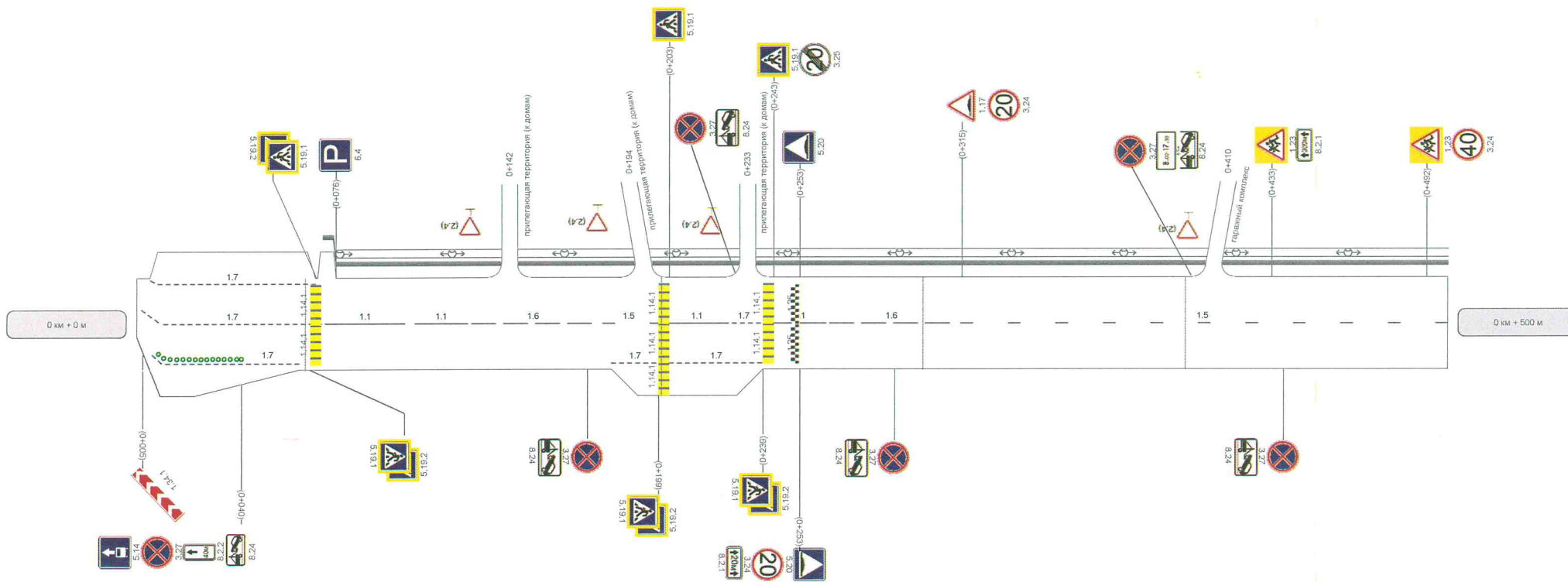
«03» Октября 2019г.

10. г. Одинцово, ул. Вокзальная

от ул. Свободы – до Можайского ш.

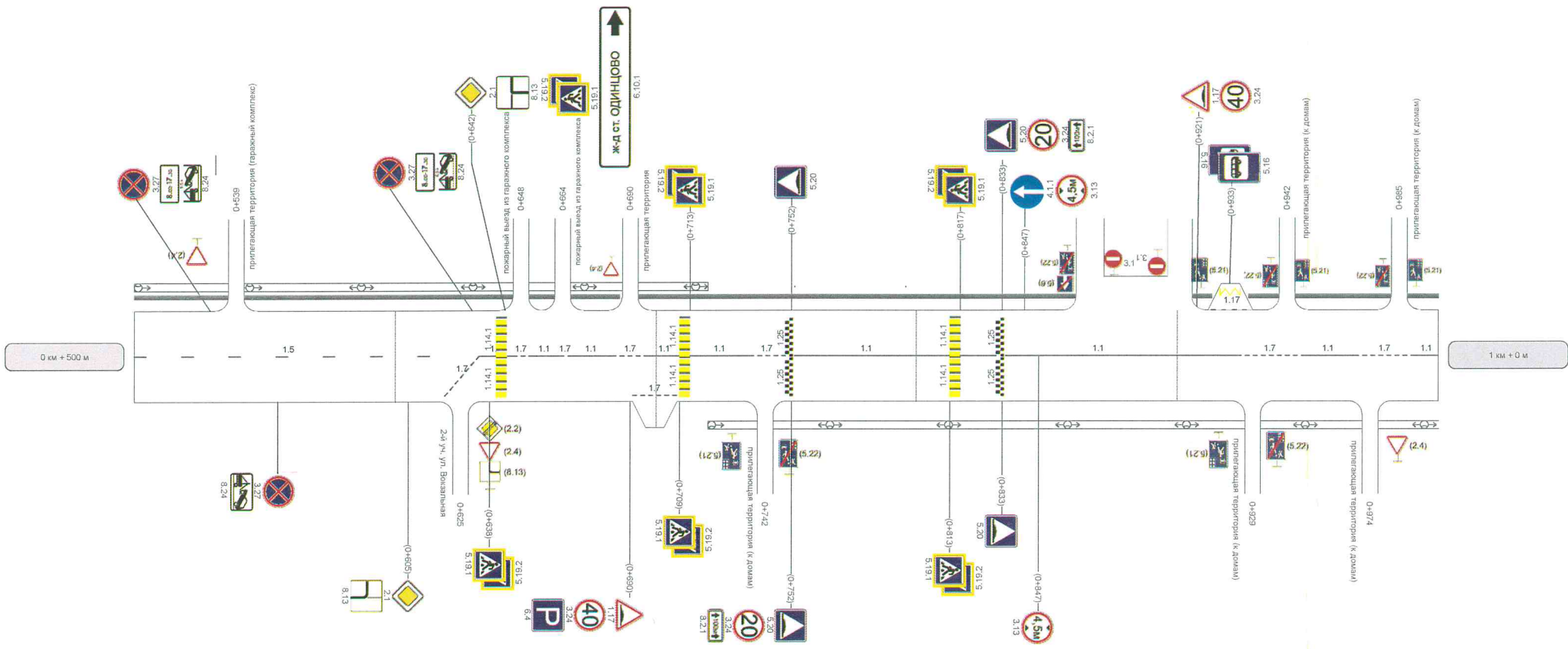
(км 0+000 – км 1+042)

Наименование автодороги (административный район)	г. Одинцово, ул. Вокзальная					
Элементы дороги в продольном профиле						
Элементы дороги в плане						
Тротуары слева	шир. 4,00м, мат. а/б, 71 - 140	шир. 4,00м, мат. а/б, 145 - 193	шир. 3,00м, мат. а/б, 199 - 231	шир. 3,00м, мат. а/б, 236 - 408	шир. 3,00м, мат. а/б, 412 - 500	
Дорожные ограждения и направляющие устройства слева						
Параметры уклона	1-я от осевой	1,7	5 - 68			



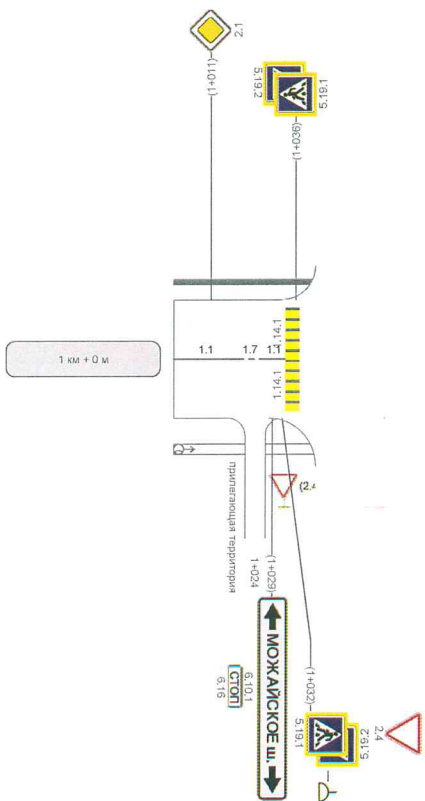
Параметры уклона	Осевая линия	1,7	1,1	1,1	1,6	1,5	1,1	1,7	1,1	1,6	1,5	
	1-я от осевой	1,7	72 - 102	106 - 126	126 - 176	176 - 199	203 - 224	224 - 239	243 - 263	263 - 313	313 - 500	
Дорожные ограждения и направляющие устройства слева		1,7	11 - 62				1,7	181 - 199		1,7	203 - 239	
Тротуары справа												

Наименование автодороги (административный район)	г. Одинцово, ул. Возвальная										
Элементы дорожной разметки в продольном профиле	[Diagram showing road markings and profile]										
Элементы дорожной разметки в плане	[Diagram showing road markings and plan view]										
Тротуары слева	шир. 3,00м, мат. ш/б. 500 - 536	шир. 3,00м, мат. ш/б. 542 - 645	шир. 3,00м, мат. ш/б. 652 - 691	шир. 2,00м, мат. ш/б. 691 - 851	шир. 2,00м, мат. ш/б. 851 - 894	шир. 3,00м, мат. ш/б. 943 - 984					
Дорожные ограждения и направляющие устройства слева											
Планируемые дорожные элементы справа	1-я от осевой										



Планируемые дорожные элементы справа	Осевая линия	1,5	1,7	1,1	0,9	1,1	1,1	1,1	1,7	1,1	1,1	1,1	1,7	1,1	1,1	1,7	1,1	1,7	1,1	1,1	
	1-я от осевой	500 - 618	619 - 632	632 - 645	645 - 651	651 - 663	667 - 683	683 - 697	697 - 708	713 - 736	736 - 749	749 - 813	817 - 923	923 - 948	948 - 966	966 - 991	991 - 1000				
Дорожные ограждения и направляющие устройства справа																					
Тротуары справа																					

Наименование автодороги (административный район)	г. Оленцово, ул. Возвышая	
Значения дороги в продольном профиле		
Значения дороги в плане		
Тротуары слева	шир. 3,00м, мат. а/б, 0 - 42	
Дорожные ограждения и направляющие устройства справа		
Продольный уклон, %	1-я от осевой	



Продольный уклон, %	Осевая линия	1.1		
	1-я от осевой	0-19	1.7	19-26
Дорожные ограждения и направляющие устройства справа				
Тротуары справа				