



**МУНИЦИПАЛЬНОЕ КАЗЕННОЕ УЧРЕЖДЕНИЕ  
«УПРАВЛЕНИЕ ДОРОЖНОГО ХОЗЯЙСТВА И КАПИТАЛЬНОГО  
СТРОИТЕЛЬСТВА ОДИНЦОВСКОГО ГОРОДСКОГО ОКРУГА  
МОСКОВСКОЙ ОБЛАСТИ»**

**П Р И К А З**

*10.07.2020* № *19/14*  
г. Одинцово

О внесении изменений в проект организации дорожного движения на автомобильных дорогах общего пользования местного значения в границах Одинцовского городского округа Московской области

В целях осуществления безопасного дорожного движения и улучшения пропускной способности автомобильных дорог общего пользования местного значения в границах Одинцовского городского округа Московской области (далее – автомобильные дороги), руководствуясь Федеральными законами от 06.10.2003 № 131-ФЗ «Об общих принципах организации местного самоуправления в Российской Федерации», от 10.12.1995 № 196-ФЗ «О безопасности дорожного движения», от 08.11.2007 № 257-ФЗ «Об автомобильных дорогах и о дорожной деятельности в Российской Федерации и о внесении изменений в отдельные законодательные акты Российской Федерации»,

**П Р И К А З Ы В А Ю:**

1. Внести изменения в проект организации дорожного движения на автомобильной дороге «г. Одинцово, ул. Глазынинская» от ул. Верхне-Пролетарская – до проезда к домам (км 0+000 - км 1+328) (Приложение 1);
2. Внести изменения в проект организации дорожного движения на автомобильной дороге «Одинцовский р-н, д. Переделки, а/д Лит.Е» от ш. Буденовское – в тупик (км 0+000 – км 0+905) (Приложение 2);
3. Внести изменения в проект организации дорожного движения на автомобильной дороге «г. Одинцово, ул. Вокзальная (Баковка)» от Буденовского ш. – до пр. Луначарского (км 0+000 – км 0+834) (Приложение 3);
4. Внести изменения в проект организации дорожного движения на автомобильной дороге «г. Одинцово, ул. Говорова-Княжичи» от ул. Чикина – до ш. Можайское (км 0+000 – км 1+405) (Приложение 4);

5. Внести изменения в проект организации дорожного движения на автомобильной дороге «г. Одинцово, бул. Любы Новоселовой» от ул. Молодежная – до ул. Северная (км 0+000 – км 1+093) (Приложение 5);

6. Внести изменения в проект организации дорожного движения на автомобильной дороге «г. Одинцово, ул. Чистяковой» (Приложение 6):

1-й участок: от ул. Трёхгорная – до ул. Кутузовская (км 0+000 – км 0+784);

2-й участок: от ул. Трёхгорная – до ул. Чистяковой (км 0+000 – км 0+641).

7. Внести изменения в проект организации дорожного движения на автомобильной дороге «а/д (М.О., Одинцовского р-н, г. Одинцово, пр. Можайское шоссе – Баковка платф.) (Приложение 7).

8. Информацию об изменении дорожного движения опубликовать в установленном порядке.

9. Приказ вступает в силу со дня его подписания.

10. Контроль за исполнением настоящего приказа возложить на заместителя директора Милюкова С.А.

Директор

С.В. Батушенко

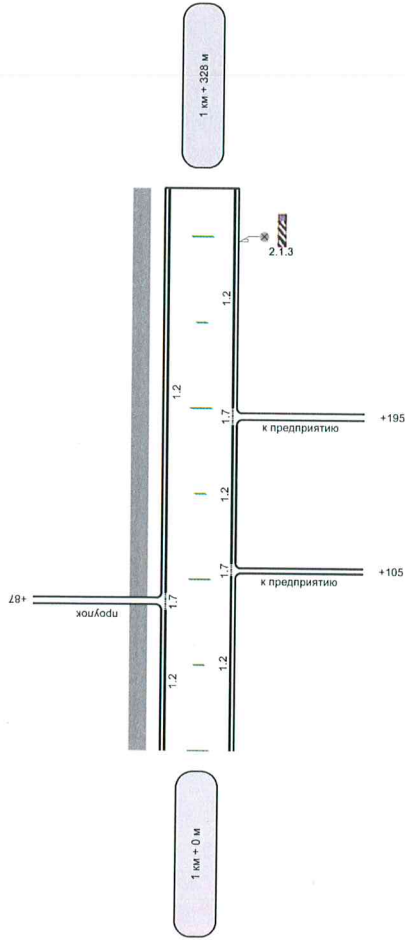








1-ая от осевой	1,2 0 - 82	1,2 82 - 328
Дорожные ограждения и направляющие устройства слева		
Дорожные ограждения и направляющие устройства по оси		
Элементы дороги в продольном профиле	312	
Кривые в плане	99	R=469м P=18; a=15° 224
Тротуары слева	ширина 1,5м, а16, 0 - 328	



1-ая от осевой	1,2 0 - 101	1,2 109 - 190	1,2 200 - 328
Дорожные ограждения и направляющие устройства справа			
Тротуары справа			



**СВОДНЫЕ ВЕДОМОСТИ**

Сводная ведомость дорожной разметки

№ км	1.1(м)	1.2(м)	1.5(м)	1.6(м)	1.7(м)	1.14.1(м)	1.24.1(штг)	1.24.2(штг)	1.25(м)	2.1.3(м)	ИТОГО, м2
коэф.привед. к 1.1	1.000	1.000	0.250	0.750	0.500	0.800	1.550	1.860	1.000	1.000	
Ширина, м	0.15	0.15	0.15	0.15	0.15	4.00	1.00	1.00	0.40	0.30	
1	2	3	4	5	6	7	8	9	10	11	12
0 - 1	96,000	1757,000	93,000	100,000	190,000	7,000	1,000	2,000	28,000	15,000	
1 - 2	0,000	628,000	0,000	0,000	28,000	0,000	0,000	0,000	0,000	1,000	
<b>ИТОГО</b>	<b>96,000</b>	<b>2385,000</b>	<b>93,000</b>	<b>100,000</b>	<b>218,000</b>	<b>7,000</b>	<b>1,000</b>	<b>2,000</b>	<b>28,000</b>	<b>16,000</b>	
ЛИН.КМ	0,096	2,385	0,093	0,100	0,218	0,007	0,000	0,000	0,028	0,016	
ПРИВЕД.КМ	0,096	2,385	0,023	0,075	0,109	0,003	0,000	0,000	0,004	0,016	
<b>ПЛОЩАДЬ</b>	<b>14,400</b>	<b>357,750</b>	<b>3,488</b>	<b>11,250</b>	<b>16,350</b>	<b>22,400</b>	<b>0,500</b>	<b>1,000</b>	<b>11,200</b>	<b>4,800</b>	<b>443,138</b>

**Ведомость размещения дорожных знаков**

№ п/п	Номер знака по ГОСТ Р 52290-2004	Наименование знака	Типоразмер знака	Площадь знаков, м2 (для знаков индивидуального проектирования)	Адрес, км + м	Установлено / требуется установить или демонтировать	Количество	Месторасположение
1	2	3	4	5	6	7	8	9
		<b>Предупреждающие знаки</b>						
1	1.12.1	Опасные повороты			0+629	Демонтировать	1	справа
2	1.17	Искусственная неровность			0+170	Требуется установить	1	справа
3	1.17	Искусственная неровность			0+355	Требуется установить	1	слева
4	1.17	Искусственная неровность			0+935	Демонтировать	1	справа
5	1.17	Искусственная неровность			0+990	Демонтировать	1	слева
6	1.23	Дети			0+060	Установлено	1	справа
7	1.23	Дети			0+177	Демонтировать	1	слева
8	1.23	Дети			0+305	Требуется установить	1	слева
9	1.23	Дети			0+355	Требуется установить	1	слева
		<b>Итого установлено:</b>					<b>1</b>	
		<b>Итого демонтировать:</b>					<b>4</b>	
		<b>Итого требуется установить:</b>					<b>4</b>	
		<b>Итого:</b>					<b>5</b>	
10	2.4	<b>Знаки приоритета</b>						
		Уступите дорогу			0+600	Демонтировать	1	слева
		<b>Итого установлено:</b>						
		<b>Итого демонтировать:</b>					<b>1</b>	
		<b>Итого требуется установить:</b>						
		<b>Итого:</b>						
		<b>Запрещающие знаки</b>						
11	3.4	Движение грузовых автомобилей запрещено			0+574	Требуется установить	1	слева
12	3.4	Движение грузовых автомобилей запрещено			0+603	Требуется установить	1	справа
13	3.24	Ограничение максимальной скорости			0+057	Демонтировать	1	справа
14	3.24	Ограничение максимальной скорости			0+177	Демонтировать	1	слева
15	3.24	Ограничение максимальной скорости			0+250	Требуется установить	1	справа
16	3.24	Ограничение максимальной скорости			0+286	Требуется установить	1	слева
17	3.24	Ограничение максимальной скорости			<b>1+015</b>	<b>ДЕМОНТИРОВАТЬ</b>	<b>1</b>	<b>слева</b>
18	3.29	Стоянка запрещена по нечетным числам месяца			0+017	Требуется установить	1	справа
19	3.29	Стоянка запрещена по нечетным числам месяца			0+090	Требуется установить	1	справа
20	3.29	Стоянка запрещена по нечетным числам месяца			0+132	Требуется установить	1	справа
21	3.29	Стоянка запрещена по нечетным числам месяца			0+225	Требуется установить	1	справа
22	3.29	Стоянка запрещена по нечетным числам месяца			0+284	Требуется установить	1	справа
23	3.29	Стоянка запрещена по нечетным числам месяца			0+390	Требуется установить	1	справа
24	3.30	Стоянка запрещена по четным числам месяца			0+047	Требуется установить	1	слева

1	2	3	4	5	6	7	8	9
25	3.30	Стоянка запрещена по четным числам месяца			0+160	Требуется установить	1	слева
26	3.30	Стоянка запрещена по четным числам месяца			0+270	Требуется установить	1	слева
27	3.30	Стоянка запрещена по четным числам месяца			0+390	Требуется установить	1	слева
		<b>Итого установлено:</b>						
		<b>Итого демонтировать:</b>					<b>3</b>	
		<b>Итого требуется установить:</b>					<b>14</b>	
		<b>Итого:</b>					<b>14</b>	
		<b>Знаки особых предписаний</b>						
28	5.19.1	Пешеходный переход			0+266	Требуется установить	1	справа
29	5.19.1	Пешеходный переход			0+270	Требуется установить	1	слева
30	5.19.2	Пешеходный переход			0+266	Требуется установить	1	справа
31	5.19.2	Пешеходный переход			0+270	Требуется установить	1	слева
32	5.20	Искусственная неровность			0+250	Требуется установить	1	справа
33	5.20	Искусственная неровность			0+252	Требуется установить	1	слева
34	5.20	Искусственная неровность			0+284	Требуется установить	1	справа
35	5.20	Искусственная неровность			0+286	Требуется установить	1	слева
36	5.20	Искусственная неровность			0+965	Демонтировать	1	слева
37	5.20	Искусственная неровность			0+965	Демонтировать	1	слева
38	5.21	Жилая зона			0+305	Требуется установить	1	справа
39	5.21	Жилая зона			0+574	Установлено	1	справа
40	5.21	Жилая зона			0+603	Требуется установить	1	слева
41	5.22	Конец жилой зоны			0+305	Требуется установить	1	слева
42	5.22	Конец жилой зоны			0+579	Требуется установить	1	справа
43	5.22	Конец жилой зоны			0+599	Требуется установить	1	слева
		<b>Итого установлено:</b>					<b>1</b>	
		<b>Итого демонтировать:</b>					<b>2</b>	
		<b>Итого требуется установить:</b>					<b>13</b>	
		<b>Итого:</b>					<b>14</b>	
		<b>Информационные знаки</b>						
44	6.10.1	Указатель направлений		1,00	0+579	Требуется установить	1	справа
45	6.10.1	Указатель направлений		1,00	0+599	Требуется установить	1	слева
		<b>Итого установлено:</b>						
		<b>Итого демонтировать:</b>					<b>2</b>	
		<b>Итого требуется установить:</b>					<b>2</b>	
		<b>Итого:</b>					<b>2</b>	
		<b>Знаки дополнительной информации(таблички)</b>						
46	8.2.1	Зона действия			0+060	Требуется установить	1	справа
47	8.2.1	Зона действия			0+170	Требуется установить	1	справа
48	8.2.1	Зона действия			0+305	Требуется установить	1	слева
49	8.2.1	Зона действия			0+355	Требуется установить	1	слева
50	8.2.3	Зона действия			0+390	Требуется установить	1	справа
51	8.2.4	Зона действия			0+047	Требуется установить	1	слева
52	8.2.4	Зона действия			0+090	Требуется установить	1	справа
53	8.2.4	Зона действия			0+132	Требуется установить	1	справа
54	8.2.4	Зона действия			0+160	Требуется установить	1	слева
55	8.2.4	Зона действия			0+225	Требуется установить	1	справа
56	8.2.4	Зона действия			0+270	Требуется установить	1	слева
57	8.2.4	Зона действия			0+284	Требуется установить	1	слева
58	8.2.4	Работает эвакуатор			0+017	Требуется установить	1	справа
59	8.2.4	Работает эвакуатор			0+047	Требуется установить	1	слева
60	8.2.4	Работает эвакуатор			0+090	Требуется установить	1	справа
61	8.2.4	Работает эвакуатор			0+132	Требуется установить	1	справа
62	8.2.4	Работает эвакуатор			0+160	Требуется установить	1	слева
63	8.2.4	Работает эвакуатор			0+225	Требуется установить	1	справа



1	2	3	4	5	6	7	8	9
64	8.24	Работает эвакуатор			0+270	Требуется установить	1	слева
65	8.24	Работает эвакуатор			0+284	Требуется установить	1	справа
66	8.24	Работает эвакуатор			0+390	Требуется установить	1	слева
67	8.24	Работает эвакуатор			0+390	Требуется установить	1	справа
		<b>Итого установлено:</b>						
		<b>Итого демонтировать:</b>						
		<b>Итого требуется установить:</b>					22	
		<b>Итого:</b>					22	
		<b>Всего установлено:</b>					2	
		<b>Всего демонтировать:</b>					10	
		<b>Всего требуется установить:</b>					55	
		<b>Всего:</b>					57	

**Ведомость размещения искусственного освещения**

№ п/п	Начало участка, км+м	Конец участка, км+м	Количество опор / светильников	Протяженность, м		Расположение
				Проектируемые в соответствии с нормативными документами, м	Фактически установленные, м	
1	2	3	4	5	6	7
1	0+016	0+500	11/11	0	484	слева
2	0+345	0+345	1/1	0	0	слева
3	0+540	0+540	1/1	0	0	справа
4	0+570	0+570	1/2	0	0	справа
5	0+770	0+770	1/1	0	0	слева
6	1+300	1+300	1/1	0	0	справа
<b>Итого:</b>			<b>16/17</b>	<b>0</b>	<b>484</b>	

**Ведомость размещения пешеходных ограждений**

№ п/п	Начало участка, км+м	Конец участка, км+м	Протяженность, м		Дата установки, г	Расположение	Тип	Высота, м	Зона расположения
			Проектируемые в соответствии с нормативными документами, м	Фактически установленные, м					
1	2	3	4	5	6	7	8	9	10
1	0+016	0+024		8		слева	Конструкция перильного типа	1,10	
2	0+016	0+042		26		справа	Конструкция перильного типа	1,10	
3	0+216	0+266	50			справа	Конструкция перильного типа	1,10	
4	0+216	0+266	50			слева	Конструкция перильного типа	1,10	
5	0+270	0+293	23			слева	Конструкция перильного типа	1,10	
6	0+274	0+324	50			справа	Конструкция перильного типа	1,10	
7	0+298	0+320	22			слева	Конструкция перильного типа	1,10	
<b>Итого:</b>			<b>195</b>	<b>34</b>					

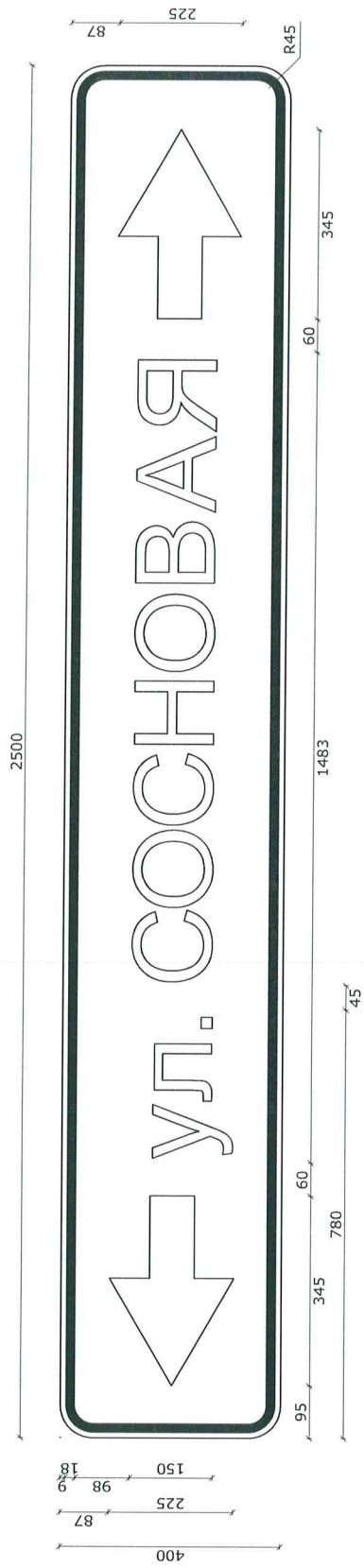


Ведомость наличия светофорных объектов

№ п/п	Адрес, км + м	Объект	Количество светофоров на объекте		Год установки	Расположение
			транспортных	пешеходных		
1	2	3	4	5	6	7
1	0+266	Пешеходный переход	1	0	-	Справа
2	0+270	Пешеходный переход	1	0	-	Слева
<b>Итого:</b>			<b>2</b>	<b>0</b>		

Ведомость размещения пешеходных дорожек (тротуаров)

№	Начало участка, км+м	Конец участка, км+м	Объект установки	Расположение	Протяженность, м	
					Проектируемые в соответствии с нормативными документами, м	Фактически установленные, м
1	2	3	4	5	6	7
1	0+016	0+021		Слева		5
2	0+016	0+212		Справа		196
3	0+054	0+076		Слева		22
4	0+217	0+500		Справа		283
5	0+588	1+328		Слева		740
<b>Итого:</b>						<b>1246</b>



Номер знака: 6.10.1. "Указатель направлений"

Площадь: 1,00 кв. м

Количество: 1 шт.

Местоположение: 0+579, справа

Дорога: г. Одинцово, ул. Глазынинская

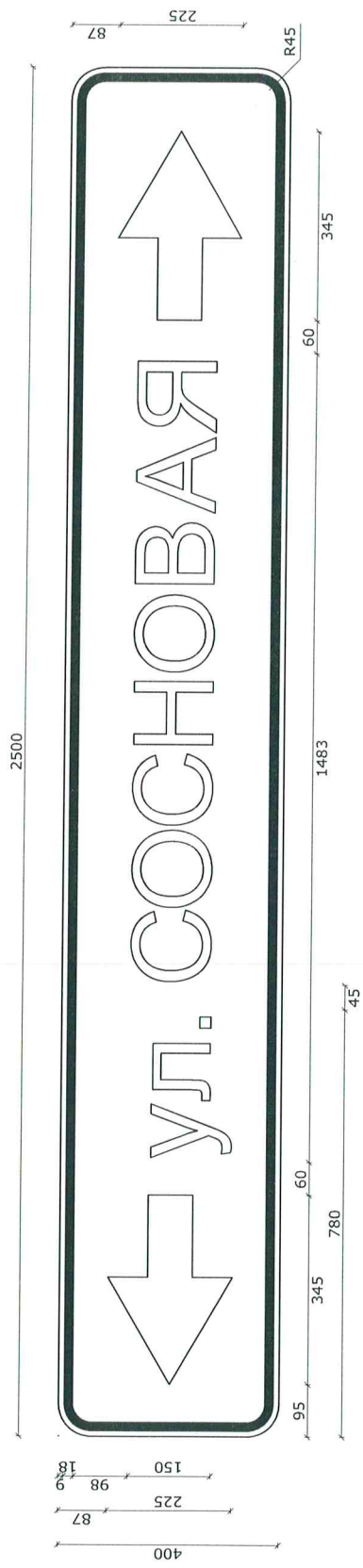
Фон знака: белый

Размеры надписей даны по границам литерных площадок слов (символов)

Ширина литерных площадок сокращена п. 4.9. ГОСТ Р 52290-2004

Размеры надписей даны по границам слов (символов)





Номер знака: 6.10.1. "Указатель направлений"

Площадь: 1,00 кв. м

Количество: 1 шт.

Местоположение: 0+599, слева

Дорога: г. Одиново, ул. Глазынинская

Фон знака: белый

Размеры надписей даны по границам литерных площадок слов (символов)

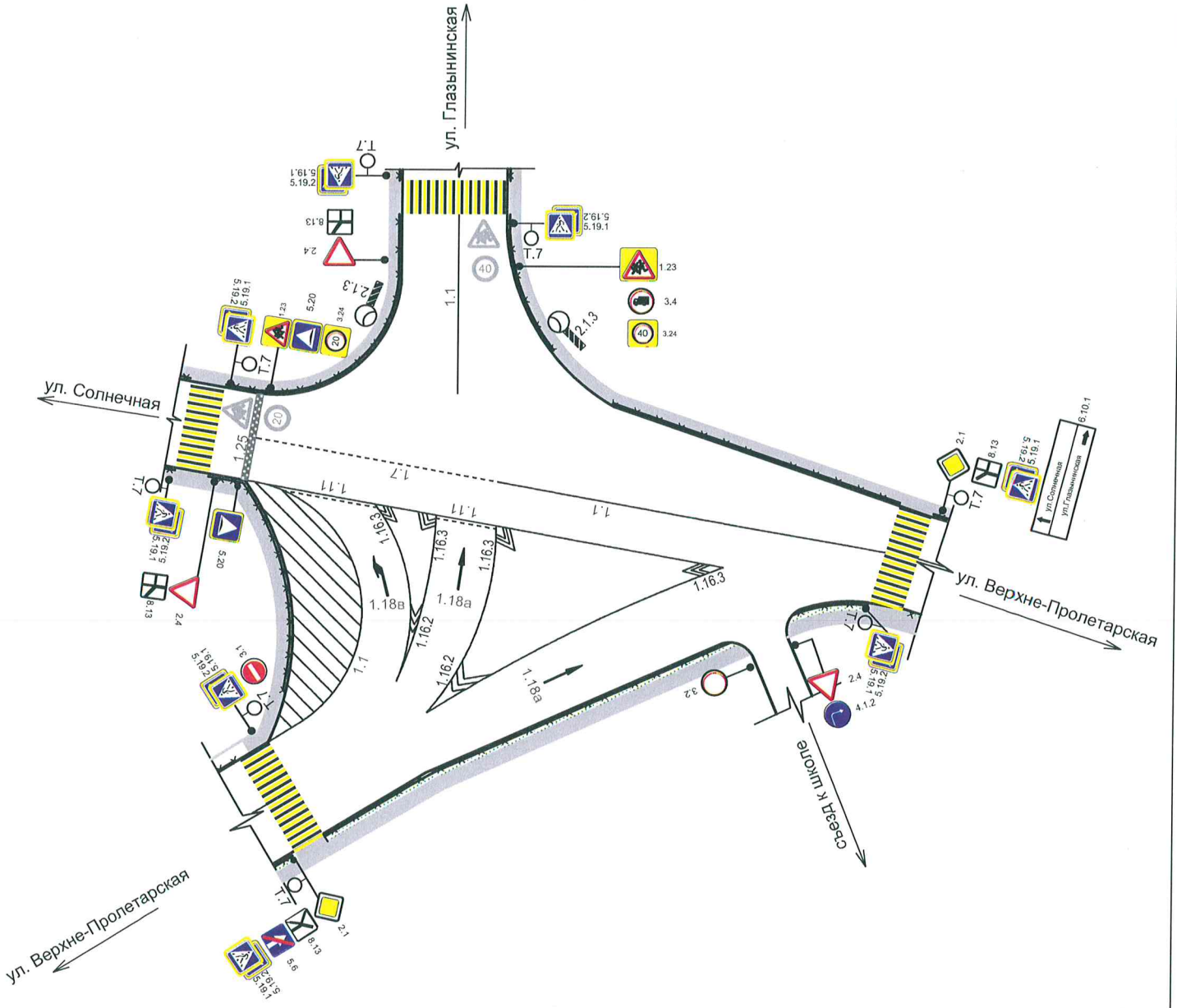
Ширина литерных площадок сокращена п. 4.9. ГОСТ Р 52290-2004

Размеры надписей даны по границам слов (символов)





Узел 8



**СВОДНЫЕ ВЕДОМОСТИ**

Сводная ведомость горизонтальной дорожной разметки

№ км	№ столба+м	1.1	1.7	1.11	1.16.1	1.16.2	1.16.3	2.1.3	1.25	Итого, КВ.М.
коэф. привел. к 1.1	коэф. привел. к 1.1	1,00	0,50	1,75	1,00	1,00	1,00	1,00	1,00	
ширина, м	ширина, м	0,10	0,10	0,10	0,40	0,4	0,40	0,30	0,40	
1	2	3	4	5	6	7	8	9	10	
		63,00	41,00	14	84,00	13,00	27,00	2,00	7,00	
лин.км.		0,06	0,04	0,01	0,09	0,01	0,03		0,01	
привед.км.		0,06	0,02	0,02	0,09	0,01	0,03		0,01	
площадь		6,30	2,05	2,45	33,60	5,20	10,80	0,60	2,80	63,80

**Ведомость наличия дорожных знаков**

№ п/п	Номер знака по ГОСТ 52290-2004	Наименование знака	Типоразмер знака	Площадь знаков, м2 (для знаков индивидуального проектирования)	Установлено / требуется установить или демонтировать	Количество
1	2	3	4	5	6	7
1	1.23	Дети	2		требуется установить	2
2	2.1	Главная дорога	2		установлено	1
3	2.1	Главная дорога	2		требуется установить	1
4	2.4	Уступите дорогу	2		установлено	2
5	3.1	Въезд запрещен	2		установлено	1
6	3.2	Движение запрещено	2		установлено	1
7	3.24	Ограничение максимальной скорости	2		требуется установить	2
8	3.4	Движение грузовых автомобилей запрещено	2		требуется установить	1
9	4.1.4	Движение прямо и направо	2		установлено	1
10	5.6	Конец дороги с односторонним движением	2		требуется установить	1
11	5.19.1	Пешеходный переход	2		установлено	8
12	5.19.2	Пешеходный переход	2		установлено	8
15	5.20	Искусственная неровность	2		установлено	2
16	6.10.1	Указатель направлений	2	2,7	требуется установить	1
17	8.13	Направление главной дороги	2		установлено	2
18	8.13	Направление главной дороги	2		требуется установить	2
		<b>Всего установлено:</b>				26
		<b>Всего временных:</b>				0
		<b>Всего демонтировать:</b>				0
		<b>Всего требуется установить:</b>				10
		<b>Всего:</b>				36

Ведомость размещения искусственного освещения

№ п/п	Начало участка, км + м	Конец участка, км + м	Объект установки	Количество опор \ светильников	Протяженность, м			Расположение
					Проектируемые в соответствии с нормативными документами, м	Фактически установленные, м	Потребность в установке, м	
1	2	3	4	5	6	7	8	9
Итого:				2/2		25		Слева/Справа

Ведомость размещения пешеходных дорожек (трогуаров)

№ п/п	Начало участка, км + м	Конец участка, км + м	Расположение	Объект установки	Протяженность, м		
					Проектируемые в соответствии с нормативными документами, м	Фактически установленные, м	Потребность в установке, м
1	2	3	4	5	6	7	8
1			Слева		-	75	0
2			Справа		-	77	0
Итого:					-	152	0


Ведомость размещения пешеходных и барьерных ограждений

№ п/п	Начало участка, км+м	Конец участка, км+м	Протяженность, м		Дата установки, Г	Расположение	Тип	Высота, м	Материал	Зона расположения
			Проектируемые в соответствии с нормативными документами, м	Потребность в установке, м						
1	2	3	4	5	6	7	8	9	11	12
1				120		Слева /Справа	Конструкция перильного типа	10	Оцинкованный металл	Автомобильная дорога
Итого:				120						

Ведомость размещения светофорных объектов

№ п/п	Объект установки	Количество светофоров на объекте	
		транспортных	пешеходных
1	3	4	5
1	перекресток	8	
Итого:		8	





Номер знака: 6.10.1. "Указатель направлений"

Площадь: 2,70 кв. м

Количество: 1 шт.

Местоположение:

Дорога: г. Одинцово, ул. Верхне - Пролетарская

Фон знака: белый

Размеры надписей даны по границам литерных площадок слов (символов)

Ширина литерных площадок сокращена п. 4.9. ГОСТ Р 52290-2004

Размеры надписей даны по границам слов (символов)



## Одинцовский р-н, д. Переделки, а/д Лит.Е


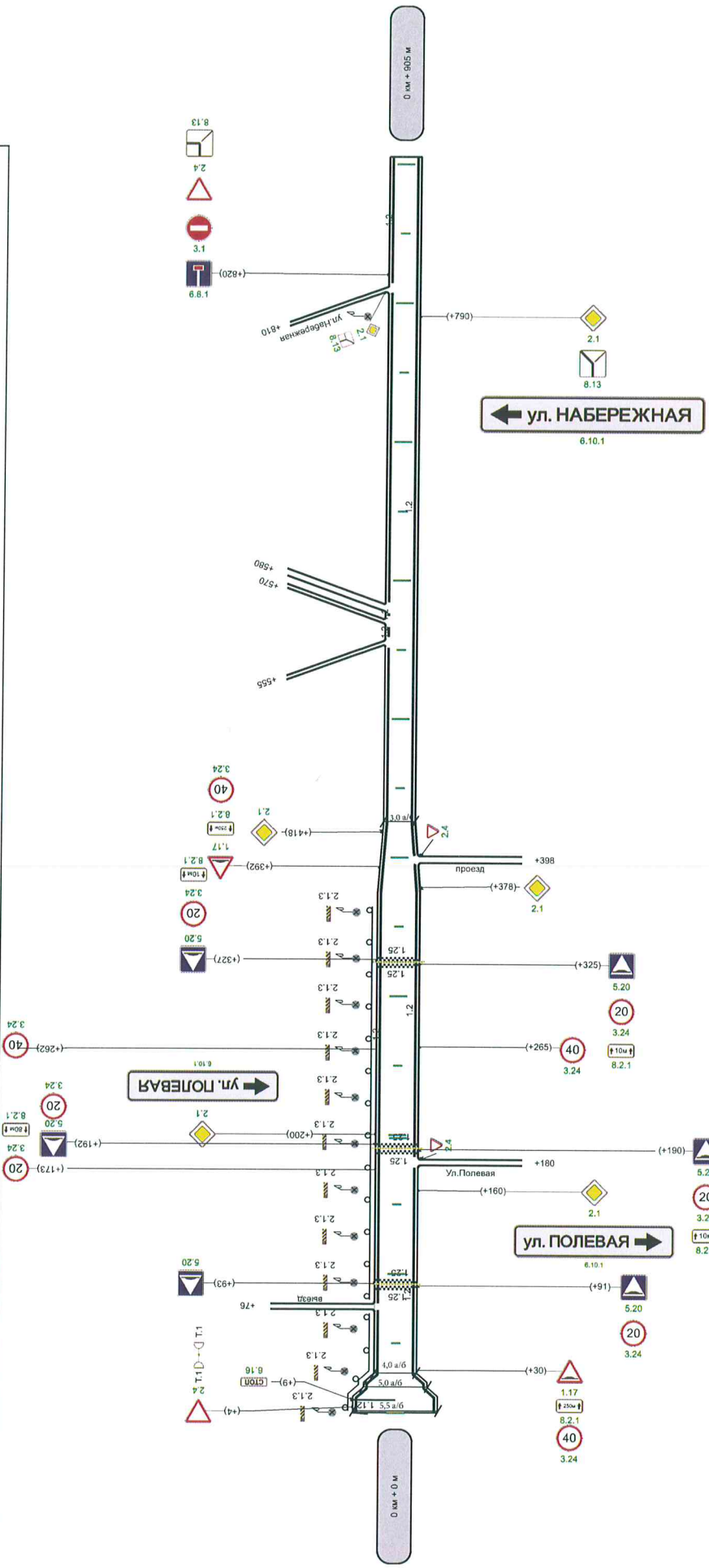
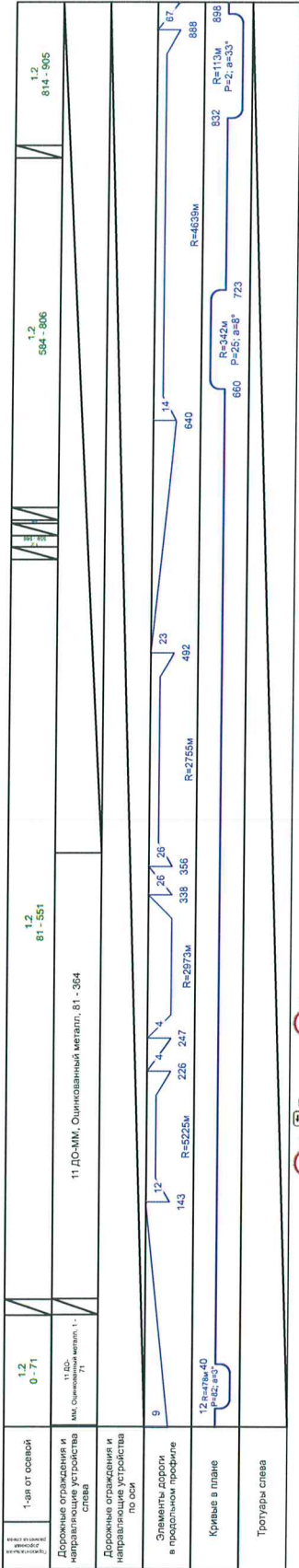
от ш. Буденновское - в тупик

(км 0+000 - км 0+905)

Схема автомобильной дороги











1	2	3	4	5	6	7	8	9
24	5.20	Искусственная неровность			0+091	Требуется установить	1	справа
25	5.20	Искусственная неровность			0+093	Требуется установить	1	слева
26	5.20	Искусственная неровность			0+190	Требуется установить	1	справа
27	5.20	Искусственная неровность			0+192	Требуется установить	1	слева
28	5.20	Искусственная неровность			0+325	Требуется установить	1	справа
29	5.20	Искусственная неровность			0+327	Требуется установить	1	слева
		<b>Итого установлено:</b>						
		<b>Итого демонтировать:</b>						
		<b>Итого требуется установить:</b>					<b>6</b>	
		<b>Итого:</b>					<b>6</b>	
		<b>Информационные знаки</b>						
30	6.8.1	Тулпик			0+820	Установлено	1	слева
31	6.10.1	Указатель направлений		0.80	0+160	Требуется установить	1	справа
32	6.10.1	Указатель направлений		0.80	0+200	Требуется установить	1	слева
33	6.10.1	Указатель направлений		1.00	0+790	Требуется установить	1	справа
34	6.16	Стоп-линия			0+009	Установлено	1	слева
		<b>Итого установлено:</b>					<b>2</b>	
		<b>Итого демонтировать:</b>						
		<b>Итого требуется установить:</b>					<b>3</b>	
		<b>Итого:</b>					<b>5</b>	
		<b>Знаки дополнительной информации(таблички)</b>						
35	8.2.1	Зона действия			0+030	Требуется установить	1	справа
36	8.2.1	Зона действия			0+173	Требуется установить	1	слева
37	8.2.1	Зона действия			0+190	Требуется установить	1	справа
38	8.2.1	Зона действия			0+325	Требуется установить	1	справа
39	8.2.1	Зона действия			0+327	Требуется установить	1	слева
40	8.2.1	Зона действия			0+392	Требуется установить	1	слева
41	8.13	Направление главной дороги			0+790	Требуется установить	1	справа
42	8.13	Направление главной дороги			0+820	Требуется установить	1	слева
		<b>Итого установлено:</b>						
		<b>Итого демонтировать:</b>					<b>8</b>	
		<b>Итого требуется установить:</b>					<b>8</b>	
		<b>Итого:</b>					<b>4</b>	
		<b>Всего установлено:</b>					<b>3</b>	
		<b>Всего демонтировать:</b>					<b>35</b>	
		<b>Всего требуется установить:</b>					<b>39</b>	

**Ведомость размещения дорожного ограждения**


№ п/п	Начало участка, км+м	Конец участка, км+м	Протяженность, м		Дата установки, г	Расположение	Тип	Уровень удерживающей способности	Высота, м	Зона расположения
			Проектируемые в соответствии с нормативными документами, м	Фактически установленные, м						
1		3	4	5	6	7	8	9	10	11
1	0+001	0+071		70		Слева	Одностороннее металлическое на металлических стойках	У-3	0,75	Автомобильная дорога
2	0+081	0+364		283		Слева	Одностороннее металлическое на металлических стойках	У-3	0,75	Автомобильная дорога
<b>Итого:</b>				<b>353</b>						

Ведомость размещения искусственного освещения

№ п/п	Начало участка, км+м	Конец участка, км+м	Объект установки	Количество опор / светильников	Протяженность, м		Расположение
					Проектируемые в соответствии с нормативными документами, м	Фактически установленные, м	
1	2	3	4	5	6	7	8
1	0+000	0+360		12/12	0	360	Слева
2	0+790	0+790		1/1	0	0	Слева
<b>Итого:</b>				<b>13/13</b>	<b>0</b>	<b>360</b>	

Ведомость наличия светофорных объектов

№ п/п	Адрес, км + м	Объект	Количество светофоров на объекте		Год установки	Расположение
			транспортных	пешеходных		
1	2	3	4	5	6	7
1	0+004		2	0	-	Слева
<b>Итого:</b>			<b>2</b>	<b>0</b>		



Номер знака: 6.10.1. "Указатель направлений"

Площадь: 0,80 кв. м

Количество: 1 шт.

Местоположение: 0+160, Справа

Дорога: д. Переделки дорога Лит.Е

Фон знака: белый


Размеры надписей даны по границам литерных площадок слов (символов)

Ширина литерных площадок сокращена п. 4.9. ГОСТ Р 52290-2004

Размеры надписей даны по границам слов (символов)







Номер знака: 6.10.1. "Указатель направлений"

Площадь: 0,80 кв. м

Количество: 1 шт.

Местоположение: 0+200, Слева

Дорога: д. Переделки дорога Лит.Е

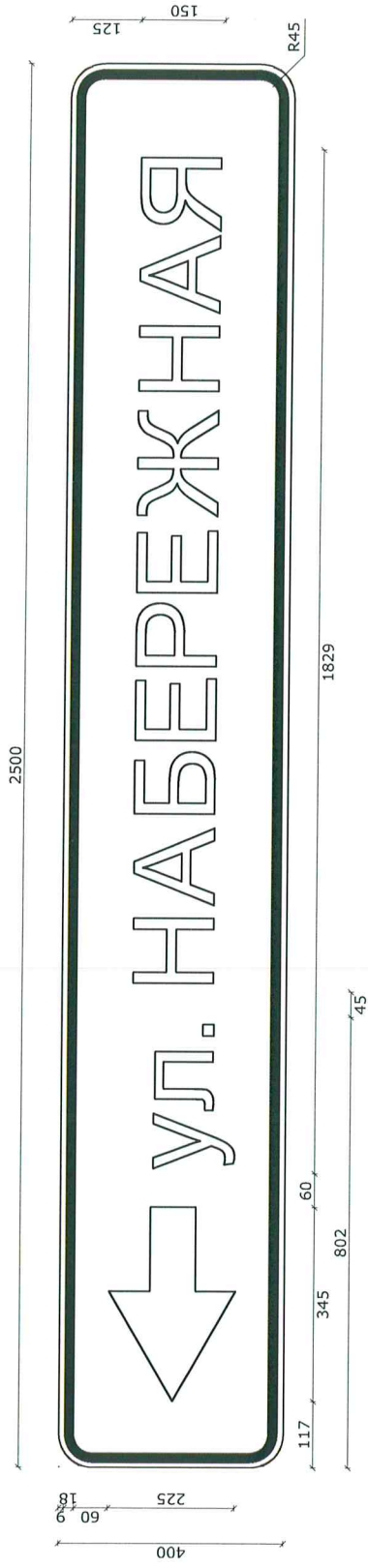
Фон знака: белый

Размеры надписей даны по границам литерных площадок слов (символов)

Ширина литерных площадок сокращена п. 4.9. ГОСТ Р 52290-2004

Размеры надписей даны по границам слов (символов)





Номер знака: 6.10.1. "Указатель направлений"

Площадь: 1,00 кв. м

Количество: 1 шт.

Местоположение: 0+790, Справа

Дорога: Д. Передлки дорога Лит.Е

Фон знака: белый

Размеры надписей даны по границам литерных площадок слов (символов)

Ширина литерных площадок сокращена п. 4.9. ГОСТ Р 52290-2004

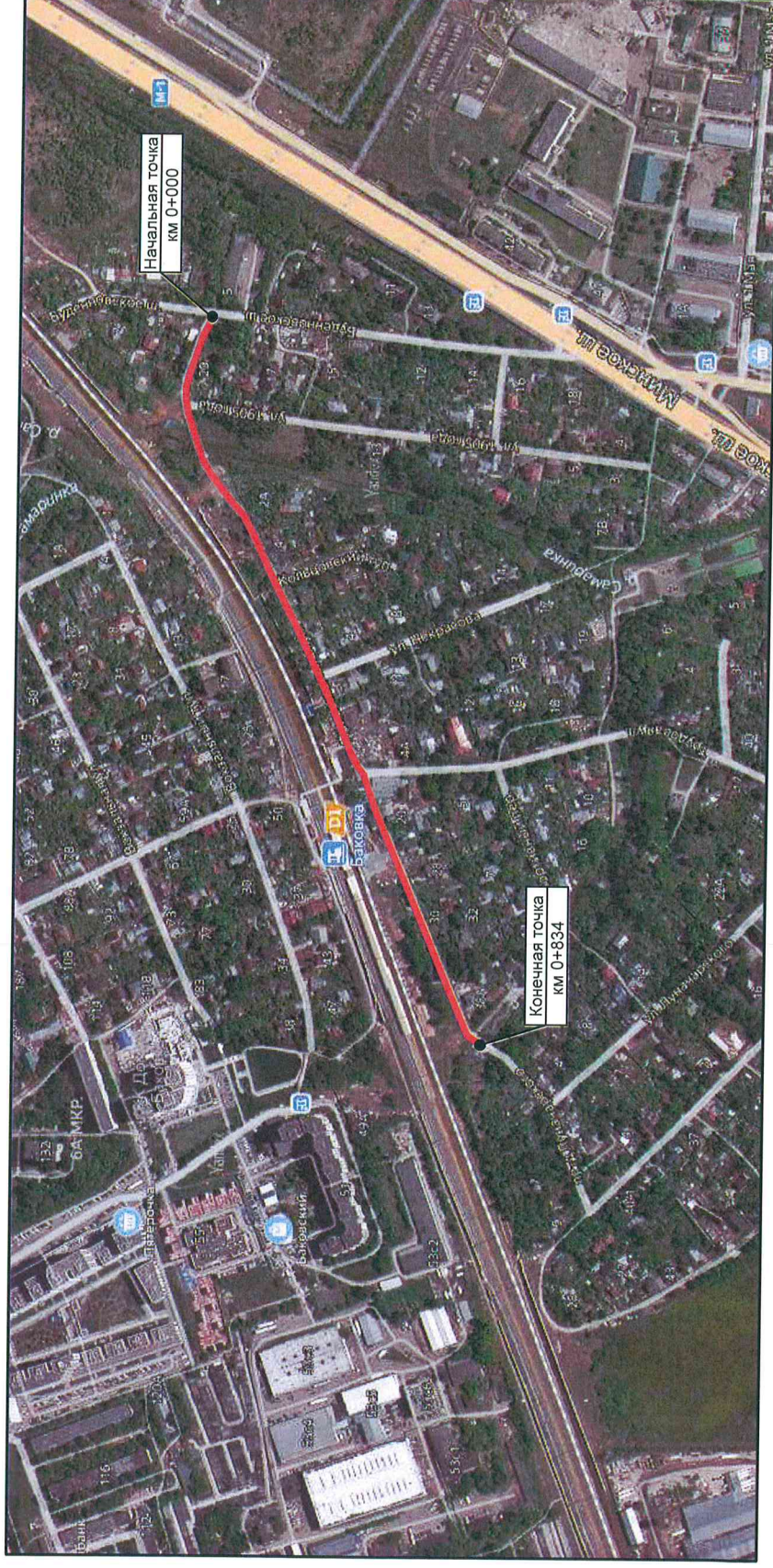
Размеры надписей даны по границам слов (символов)



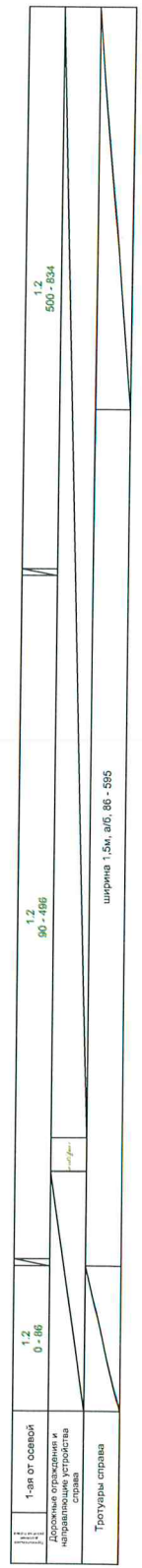
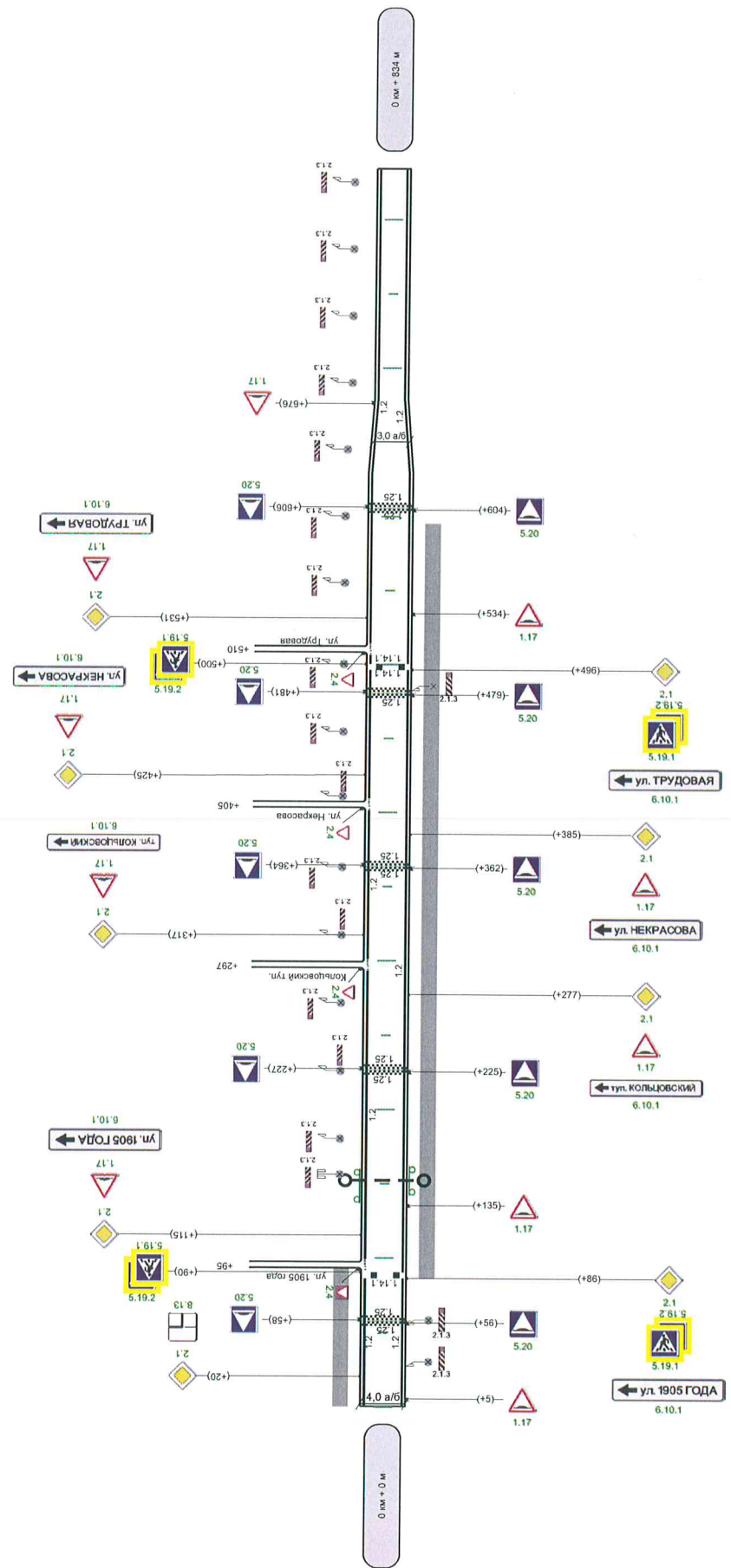
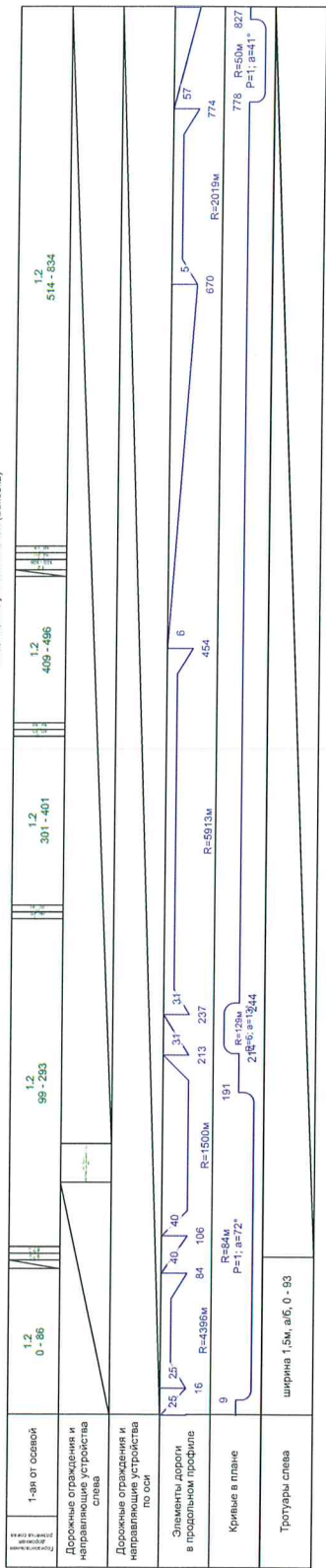


**г. Одинцово, ул. Вокзальная (Баковка)**  
от Буденновского ш. - до пр. Луначарского  
(км 0+000 - км 0+834)

Схема автомобильной дороги







**СВОДНЫЕ ВЕДОМОСТИ**

Сводная ведомость горизонтальной дорожной разметки

№ км	1.2(м)	1.7(м)	1.13(м)	1.14.1(м)	1.25(м)	2.1.3(м)	ИТОГО, м2
коэф.привед. к 1.1	1.000	0.500	0.250	0.400	1.000	1.000	
Ширина, м	0.10	0.15	0.60	4.00	0.40	0.30	
1	2	3	4	5	6	7	8
0 - 1	1599,000	36,000	16,000	8,000	40,000	19,000	
<b>ИТОГО</b>	<b>1599,000</b>	<b>36,000</b>	<b>16,000</b>	<b>8,000</b>	<b>40,000</b>	<b>19,000</b>	
ЛИН.КМ	1,599	0,036	0,016	0,008	0,040	0,019	
ПРИВЕД.КМ	1,599	0,018	0,004	0,003	0,006	0,019	
<b>ПЛОЩАДЬ</b>	<b>159,900</b>	<b>2,700</b>	<b>0,400</b>	<b>12,800</b>	<b>16,000</b>	<b>5,700</b>	<b>187,900</b>

Ведомость размещения дорожных знаков

№ п/п	Номер знака по ГОСТ Р 52290-2004	Наименование знака	Типоразмер знака	Площадь знаков, м2 (для знаков индивидуального проектирования)	Адрес, км + м	Установлено / требуется установить или демонтировать	Количество	Месторасположение
1	2	3	4	5	6	7	8	9
		<b>Предупреждающие знаки</b>						
1	1.17	Искусственная неровность	1		0+005	Требуется установить	1	справа
2	1.17	Искусственная неровность	1		0+115	Требуется установить	1	слева
3	1.17	Искусственная неровность	1		0+135	Требуется установить	1	справа
4	1.17	Искусственная неровность	1		0+277	Требуется установить	1	справа
5	1.17	Искусственная неровность	1		0+317	Требуется установить	1	слева
6	1.17	Искусственная неровность	1		0+385	Требуется установить	1	справа
7	1.17	Искусственная неровность	1		0+425	Требуется установить	1	слева
8	1.17	Искусственная неровность	1		0+531	Требуется установить	1	слева
9	1.17	Искусственная неровность	1		0+534	Требуется установить	1	справа
10	1.17	Искусственная неровность	1		0+676	Требуется установить	1	слева
		<b>Итого установлено:</b>						
		<b>Итого демонтировать:</b>						
		<b>Итого:</b>					<b>10</b>	
		<b>Знаки приоритета</b>						
11	2.1	Главная дорога	1		0+020	Требуется установить	1	слева
12	2.1	Главная дорога	1		0+086	Требуется установить	1	справа
13	2.1	Главная дорога	1		0+115	Требуется установить	1	слева
14	2.1	Главная дорога	1		0+277	Требуется установить	1	справа
15	2.1	Главная дорога	1		0+317	Требуется установить	1	слева
16	2.1	Главная дорога	1		0+385	Требуется установить	1	справа
17	2.1	Главная дорога	1		0+425	Требуется установить	1	слева
18	2.1	Главная дорога	1		0+496	Требуется установить	1	справа
19	2.1	Главная дорога	1		0+531	Требуется установить	1	слева
20	2.4	Уступите дорогу	1		0+001	Демонтировать	1	слева
		<b>Итого установлено:</b>						
		<b>Итого демонтировать:</b>						
		<b>Итого:</b>					<b>1</b>	
		<b>Знаки особых предписаний</b>						
		<b>Итого требуется установить:</b>					<b>9</b>	
		<b>Итого:</b>					<b>9</b>	
21	5.19.1	Пешеходный переход			0+086	Установлено	1	справа
22	5.19.1	Пешеходный переход			0+090	Установлено	1	слева
23	5.19.1	Пешеходный переход			0+496	Установлено	1	справа
24	5.19.1	Пешеходный переход			0+500	Установлено	1	слева



1	2	3	4	5	6	7	8	9
25	5.19.2	Пешеходный переход			0+086	Установлено	1	справа
26	5.19.2	Пешеходный переход			0+090	Установлено	1	слева
27	5.19.2	Пешеходный переход			0+496	Установлено	1	справа
28	5.19.2	Пешеходный переход			0+500	Установлено	1	слева
29	5.20	Искусственная неровность	1		0+056	Требуется установить	1	справа
30	5.20	Искусственная неровность	1		0+058	Требуется установить	1	слева
31	5.20	Искусственная неровность	1		0+225	Требуется установить	1	справа
32	5.20	Искусственная неровность	1		0+227	Требуется установить	1	слева
33	5.20	Искусственная неровность	1		0+362	Требуется установить	1	справа
34	5.20	Искусственная неровность	1		0+364	Требуется установить	1	слева
35	5.20	Искусственная неровность	1		0+479	Требуется установить	1	справа
36	5.20	Искусственная неровность	1		0+481	Требуется установить	1	слева
37	5.20	Искусственная неровность	1		0+604	Требуется установить	1	справа
38	5.20	Искусственная неровность	1		0+606	Требуется установить	1	слева
		<b>Итого установлено:</b>					<b>8</b>	
		<b>Итого демонтировать:</b>						
		<b>Итого требуется установить:</b>					<b>10</b>	
		<b>Итого:</b>					<b>18</b>	
		<b>Информационные знаки</b>						
39	6.10.1	Указатель направлений		0.80	0+086	Требуется установить	1	справа
40	6.10.1	Указатель направлений		0.80	0+115	Требуется установить	1	слева
41	6.10.1	Указатель направлений		1.08	0+277	Требуется установить	1	справа
42	6.10.1	Указатель направлений		1.08	0+317	Требуется установить	1	слева
43	6.10.1	Указатель направлений		0.88	0+385	Требуется установить	1	справа
44	6.10.1	Указатель направлений		0.88	0+425	Требуется установить	1	слева
45	6.10.1	Указатель направлений		0.84	0+496	Требуется установить	1	справа
46	6.10.1	Указатель направлений		0.84	0+531	Требуется установить	1	слева
		<b>Итого установлено:</b>						
		<b>Итого демонтировать:</b>						
		<b>Итого требуется установить:</b>					<b>8</b>	
		<b>Итого:</b>					<b>8</b>	
47	8.13	<b>Знаки дополнительной информации(таблички)</b>						
		Направление главной дороги	1		0+020	Требуется установить	1	слева
		<b>Итого установлено:</b>						
		<b>Итого демонтировать:</b>						
		<b>Итого требуется установить:</b>					<b>1</b>	
		<b>Итого:</b>					<b>1</b>	
		<b>Всего установлено:</b>					<b>1</b>	
		<b>Всего демонтировать:</b>					<b>8</b>	
		<b>Всего требуется установить:</b>					<b>1</b>	
		<b>Всего:</b>					<b>38</b>	
							<b>46</b>	



Ведомость размещения барьерного ограждения


№ п/п	Начало участка, км+м	Конец участка, км+м	Протяженность, м		Дата установки, г	Расположение	Тип	Уровень удерживающей способности	Высота, м	Зона расположения
			Проектируемые в соответствии с нормативными документами, м	Фактически установленные, м						
1	2	3	4	5	6	7	8	9	10	11
1	0+137	0+160	23			Слева	Одностороннее металлическое на металлических стойках	У - 3	0,75	Водопропускная труба
2	0+142	0+162	20			Справа	Одностороннее металлическое на металлических стойках	У - 3	0,75	Водопропускная труба
<b>Итого:</b>			<b>43</b>							

Ведомость размещения искусственного освещения


№ п/п	Начало участка, км+м	Конец участка, км+м	Количество опор / светильников	Протяженность, м		Расположение
				Проектируемые в соответствии с нормативными документами, м	Фактически установленные, м	
1	2	3	4	5	6	7
1	0+030	0+060	2/2	0	0	Справа
2	0+150	0+150	1/2	0	30	Слева
3	0+180	0+500	8/8	0	0	Слева
4	0+485	0+485	1/1	0	320	Слева
5	0+555	0+825	7/7	0	270	Справа
<b>Итого:</b>			<b>19/20</b>	<b>0</b>	<b>620</b>	<b>Слева</b>

Ведомость размещения пешеходных дорожек (трогуаров)

№	Начало участка, км+м	Конец участка, км+м	Объект установки	Протяженность, м	
				Расположение	Фактически установленные, м
1	2	3	4	5	6
1	0+000	0+093		Слева	7
2	0+086	0+595		Справа	93
3	0+595	0+834		Справа	509
<b>Итого:</b>				<b>239</b>	<b>602</b>




Номер знака: 6.10.1. "Указатель направлений"  
 Площадь: 0,80 кв. м  
 Количество: 1 шт.  
 Местоположение: 0+086, справа  
 Дорога: г. Одинцово, ул. Вокзальная (Баковка)  
 Фон знака: белый  
 Размеры надписей даны по границам литерных площадок слов (символов)  
 Ширина литерных площадок сокращена п. 4.9. ГОСТ Р 52290-2004  
 Размеры надписей даны по границам слов (символов)



Номер знака: 6.10.1. "Указатель направлений"  
 Площадь: 0,80 кв. м  
 Количество: 1 шт.  
 Местоположение: 0+115, слева  
 Дорога: г. Одинцово, ул. Вокзальная (Баковка)  
 Фон знака: белый  
 Размеры надписей даны по границам литерных площадок слов (символов)  
 Ширина литерных площадок сокращена п. 4.9. ГОСТ Р 52290-2004  
 Размеры надписей даны по границам слов (символов)





Номер знака: 6.10.1. "Указатель направлений"

Площадь: 1,08 кв. м

Количество: 1 шт.

Местоположение: 0+277, справа


Дорога: Г. Одиново, ул. Вокзальная (Баковка)

Фон знака: белый

Размеры надписей даны по границам литерных площадок слов (символов)

Ширина литерных площадок сокращена п. 4.9. ГОСТ Р 52290-2004

Размеры надписей даны по границам слов (символов)



Номер знака: 6.10.1. "Указатель направлений"

Площадь: 1,08 кв. м

Количество: 1 шт.

Местоположение: 0+317, слева

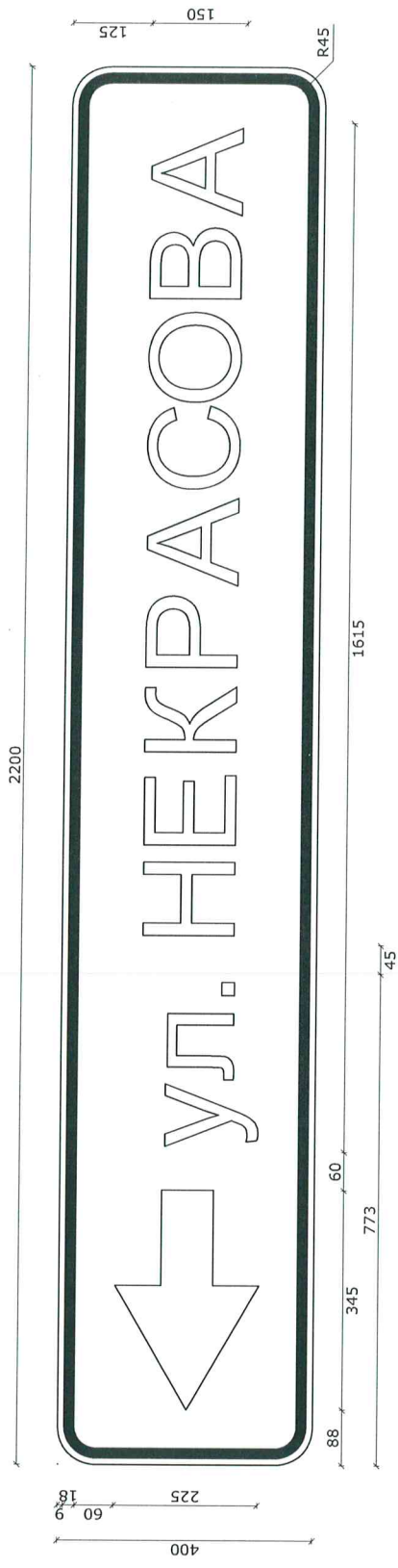
Дорога: г. Одинцово, Вокзальная (Баковка)

Фон знака: белый

Размеры надписей даны по границам литерных площадок слов (символов)

Ширина литерных площадок сокращена п. 4.9. ГОСТ Р 52290-2004

Размеры надписей даны по границам слов (символов)



Номер знака: 6.10.1. "Указатель направлений"

Площадь: 0,88 кв. м

Количество: 1 шт.

Местоположение: 0+385, справа

Дорога: г. Одинцово, ул. Вокзальная (Баковка)

Фон знака: белый


Размеры надписей даны по границам литерных площадок слов (символов)

Ширина литерных площадок сокращена п. 4.9. ГОСТ Р 52290-2004

Размеры надписей даны по границам слов (символов)







Номер знака: 6.10.1. "Указатель направлений"

Площадь: 0,88 кв. м

Количество: 1 шт.

Местоположение: 0+425, слева

Дорога: г. Одинцово, ул. Вокзальная (Баковка)

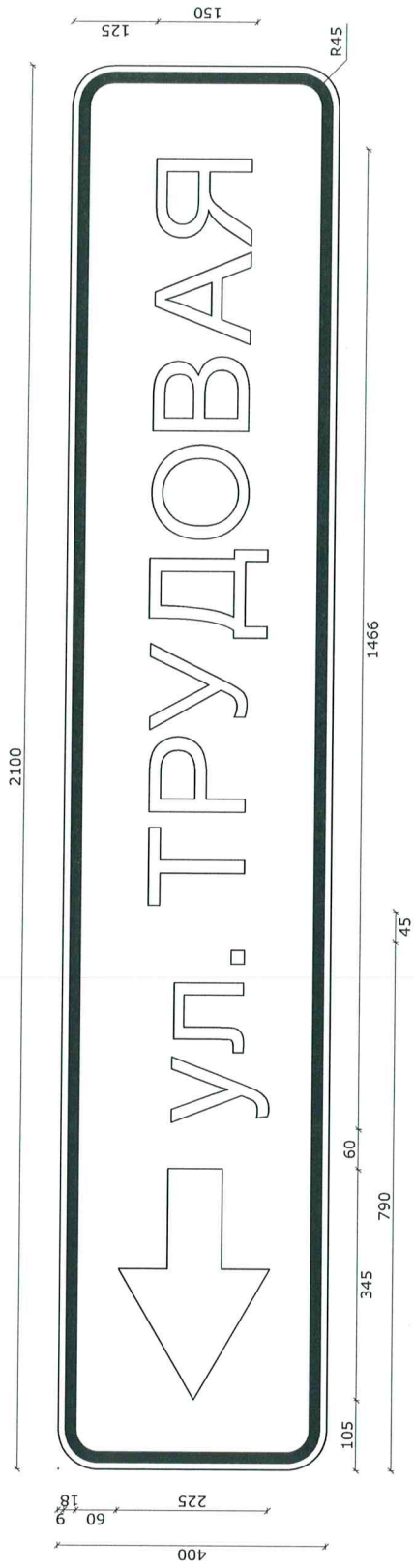
Фон знака: белый

Размеры надписей даны по границам литерных площадок слов (символов)

Ширина литерных площадок сокращена п. 4.9. ГОСТ Р 52290-2004

Размеры надписей даны по границам слов (символов)





Номер знака: 6.10.1. "Указатель направлений"

Площадь: 0,84 кв. м

Количество: 1 шт.

Местоположение: 0+496, справа

Дорога: г. Одинцово, ул. Вокзальная (Баковка)


Фон знака: белый

Размеры надписей даны по границам литерных площадок слов (символов)

Ширина литерных площадок сокращена п. 4.9. ГОСТ Р 52290-2004

Размеры надписей даны по границам слов (символов)





Номер знака: 6.10.1. "Указатель направлений"

Площадь: 0,84 кв. м

Количество: 1 шт.

Местоположение: 0+531, слева

Дорога: г. Одинцово, ул. Вокзальная (Баковка)

Фон знака: белый

Размеры надписей даны по границам литерных площадок слов (символов)

Ширина литерных площадок сокращена п. 4.9. ГОСТ Р 52290-2004

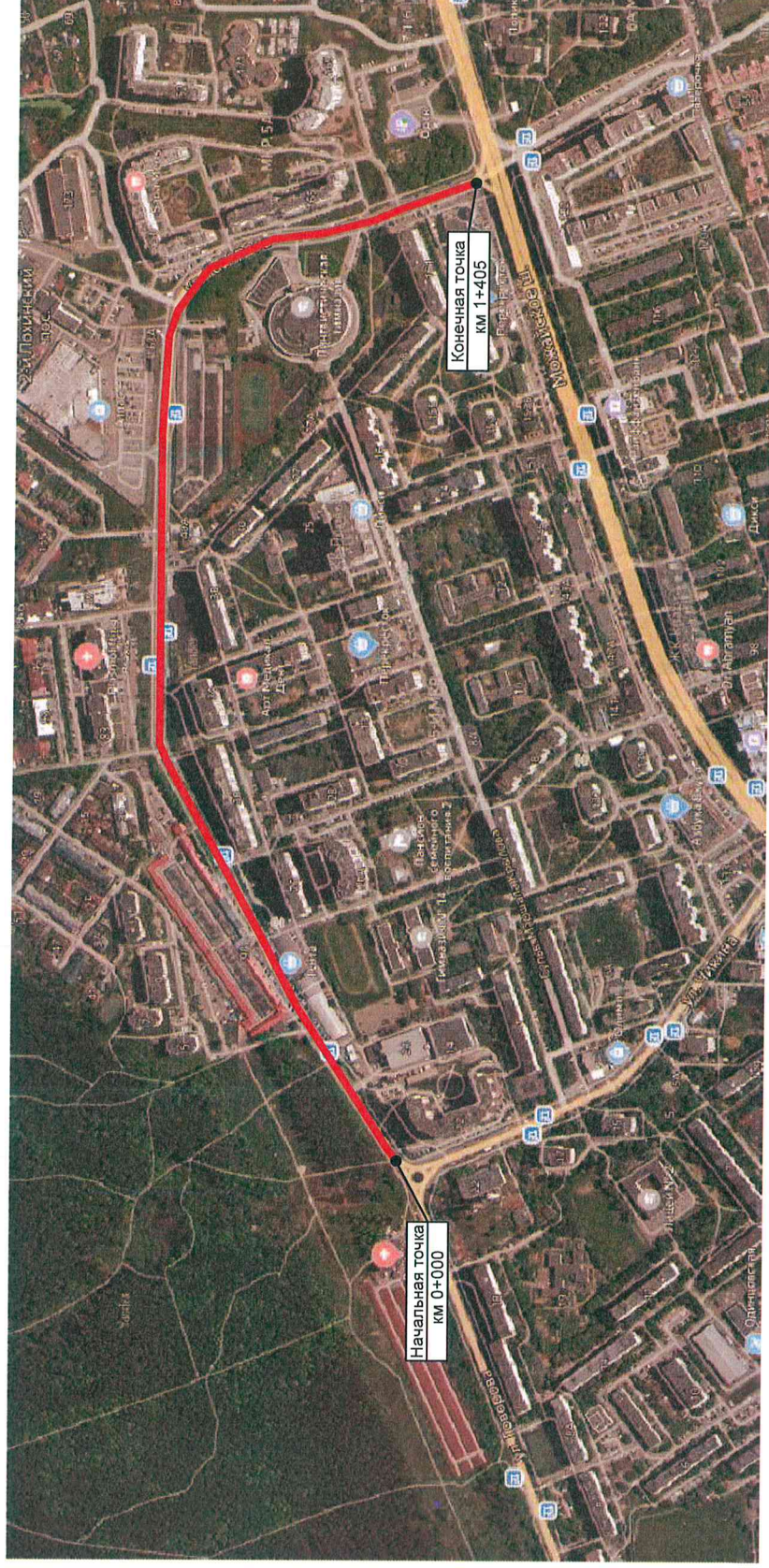
Размеры надписей даны по границам слов (символов)





**г. Одинцово, ул. Говорова-Княжичи**  
**от ул. Чикина - до ш. Можайское**  
**(км 0+000 - км 1+405)**

Схема автомобильной дороги











**СВОДНЫЕ ВЕДОМОСТИ**

Сводная ведомость горизонтальной дорожной разметки

№ км	1.1(м)	1.2(м)	1.3(м)	1.4(м)	1.5(м)	1.6(м)	1.7(м)	1.10(м)	1.11(м)	1.12(м)	1.13(м)	1.14.1(м)	1.17(м)	1.18(м)	1.24.1(м)	1.24.2(м)	1.24.3(м)	1.25(м)	2.1.1(м)	1.24.3(м)	ИТОГО, м2	
коэф.привес. к 1.1	1.500	1.500	3.000	1.500	0.375	1.125	0.750	0.750	2.625	4.000	0.250	0.800	1.750	1.960	2.710	1.550	1.910	1.000	1.000	1.000	1.000	23
Ширина, м	0.15	0.15	0.15	0.15	0.15	0.15	0.15	0.15	0.15	0.40	0.60	4.00	0.10	1.00	1.00	1.00	1.00	0.40	0.30	0.30	0.30	
1	2	3	4	5	6	7	8	9	10	11	12	13	14	15	16	17	18	19	20	21	22	
0 - 1	706,000	659,000	708,000	723,000	767,000	548,000	379,000	0,000	103,000	0,000	21,000	66,000	44,000	0,000	0,000	0,000	4,000	154,000	0,000	0,000	30,000	
1 - 2	120,000	5,000	332,000	658,000	474,000	200,000	155,000	5,000	12,000	19,250	25,000	22,000	0,000	4,000	2,000	7,000	3,000	0,000	0,000	11,000	3,000	
<b>ИТОГО</b>	<b>826,000</b>	<b>664,000</b>	<b>1040,000</b>	<b>1381,000</b>	<b>1241,000</b>	<b>748,000</b>	<b>534,000</b>	<b>5,000</b>	<b>115,000</b>	<b>19,250</b>	<b>46,000</b>	<b>88,000</b>	<b>44,000</b>	<b>4,000</b>	<b>2,000</b>	<b>7,000</b>	<b>3,000</b>	<b>4,000</b>	<b>154,000</b>	<b>11,000</b>	<b>33,000</b>	<b>1348,911</b>
ЛИН.КМ	0.826	0.664	1.040	1.381	1.241	0.748	0.534	0.005	0.115	0.019	0.046	0.088	0.044	0.000	0.000	0.000	0.000	0.000	0.154	0.000	0.000	
ПРИВЕД.КМ	1.239	0.996	3.120	2.072	0.465	0.842	0.401	0.004	0.302	0.077	0.012	0.035	0.074	0.000	0.000	0.000	0.000	0.025	0.000	0.000	0.000	
ПЛОЩАДЬ	123,900	99,600	312,000	207,150	46,538	84,150	40,050	0.375	30,188	7,700	1,150	281,600	7,410	7,840	5,420	10,850	5,730	2,760	61,600	3,000	9,900	1348,911

Ведомость размещения дорожных знаков

№ п/п	Номер знака по ГОСТ Р 52290-2004	Наименование знака	Типоразмер знака	Площадь знаков, м2 (для знаков индивидуального проектирования)	Адрес, км + м	Установлено / требуется установить или демонтировать	Количество	Месторасположение
1	2		4	5	6	7	8	9
		<b>Предупреждающие знаки</b>						
1	1.8	Светофорное регулирование			1+114	Демонтировать	1	справа
2	1.8	Светофорное регулирование			1+226	Демонтировать	1	слева
3	1.11.1	Опасный поворот			0+276	Демонтировать	1	справа
4	1.11.1	Опасный поворот			0+388	Требуется установить	1	справа
5	1.11.1	Опасный поворот			0+488	Демонтировать	1	справа
6	1.11.2	Опасный поворот			0+614	Демонтировать	1	слева
7	1.11.2	Опасный поворот			0+679	Требуется установить	1	слева
8	1.11.2	Опасный поворот			1+099	Демонтировать	1	слева
9	1.16	Неровная дорога			0+120	Демонтировать	1	слева
10	1.17	Искусственная неровность			0+020	Требуется установить	1	справа
11	1.17	Искусственная неровность			0+186	Демонтировать	1	справа
12	1.17	Искусственная неровность			0+446	Демонтировать	1	слева
13	1.17	Искусственная неровность			0+457	Требуется установить	1	справа
14	1.17	Искусственная неровность			0+488	Демонтировать	1	справа
15	1.17	Искусственная неровность			0+596	Требуется установить	1	справа
16	1.17	Искусственная неровность			0+670	Демонтировать	1	слева
17	1.17	Искусственная неровность			0+691	Требуется установить	1	справа
18	1.17	Искусственная неровность			0+846	Требуется установить	1	справа
19	1.23	Дети			0+167	Демонтировать	1	слева
20	1.23	Дети			0+272	Демонтировать	1	справа
21	1.23	Дети			0+318	Демонтировать	1	слева
22	1.23	Дети			0+417	Демонтировать	1	слева
23	1.23	Дети			1+036	Демонтировать	1	слева
24	1.23	Дети			1+056	Требуется установить	1	справа
25	1.23	Дети			1+097	Демонтировать	1	справа
26	1.23	Дети			1+126	Требуется установить	1	справа
27	1.23	Дети			1+259	<b>ДЕМОНТИРОВАТЬ</b>	1	<b>слева</b>
28	1.23	Дети			1+267	Демонтировать	1	справа
29	1.23	Дети			1+291	Требуется установить	1	слева
30	1.23	Дети			1+361	Требуется установить	1	слева
		<b>Итого установлено:</b>					<b>19</b>	
		<b>Итого демонтировать:</b>					<b>11</b>	
		<b>Итого требуется установить:</b>					<b>11</b>	
		<b>Итого:</b>					<b>11</b>	

1	2	3	4	5	6	7	8	9
		<b>Знаки приоритета</b>						
31	2.1	Главная дорога			0+578	Демонтировать	1	слева
32	2.1	Главная дорога			0+670	Демонтировать	1	справа
33	2.1	Главная дорога			0+708	Демонтировать	1	слева
34	2.1	Главная дорога			0+879	Демонтировать	1	слева
35	2.1	Главная дорога			0+991	Демонтировать	1	справа
36	2.1	Главная дорога			1+387	Установлено	1	слева
37	2.2	Конец главной дороги			1+392	Демонтировать	1	справа
38	2.4	Уступите дорогу			1+392	Установлено	1	справа
		<b>Итого установлено:</b>					<b>2</b>	
		<b>Итого демонтировать:</b>					<b>6</b>	
		<b>Итого требуется установить:</b>						
		<b>Итого:</b>					<b>2</b>	
		<b>Запрещающие знаки</b>						
39	3.4	Движение грузовых автомобилей запрещено			0+020	Установлено	1	справа
40	3.4	Движение грузовых автомобилей запрещено			1+387	Требуется установить	1	слева
41	3.24	Ограничение максимальной скорости			0+020	Требуется установить	1	слева
42	3.24	Ограничение максимальной скорости			0+020	Требуется установить	1	справа
43	3.24	Ограничение максимальной скорости			0+076	Требуется установить	1	слева
44	3.24	Ограничение максимальной скорости			0+076	Демонтировать	1	справа
45	3.24	Ограничение максимальной скорости			0+076	Требуется установить	1	справа
46	3.24	Ограничение максимальной скорости			0+147	Демонтировать	1	слева
47	3.24	Ограничение максимальной скорости			0+147	Требуется установить	1	справа
48	3.24	Ограничение максимальной скорости			0+167	Демонтировать	1	справа
49	3.24	Ограничение максимальной скорости			0+186	Демонтировать	1	слева
50	3.24	Ограничение максимальной скорости			0+200	Требуется установить	1	справа
51	3.24	Ограничение максимальной скорости			0+272	Демонтировать	1	справа
52	3.24	Ограничение максимальной скорости			0+318	Демонтировать	1	слева
53	3.24	Ограничение максимальной скорости			0+417	Демонтировать	1	слева
54	3.24	Ограничение максимальной скорости			0+446	Демонтировать	1	справа
55	3.24	Ограничение максимальной скорости			0+457	Требуется установить	1	справа
56	3.24	Ограничение максимальной скорости			0+507	Требуется установить	1	слева
57	3.24	Ограничение максимальной скорости			0+507	Установлено	1	справа
58	3.24	Ограничение максимальной скорости			0+546	Установлено	1	слева



1	2	3	4	5	6	7	8	9
59	3.24	Ограничение максимальной скорости			0+546	Требуется установить	1	справа
60	3.24	Ограничение максимальной скорости			0+596	Требуется установить	1	слева
61	3.24	Ограничение максимальной скорости			0+602	Требуется установить	1	справа
62	3.24	Ограничение максимальной скорости			0+679	Установлено	1	слева
63	3.24	Ограничение максимальной скорости			0+691	Установлено	1	справа
64	3.24	Ограничение максимальной скорости			0+741	Установлено	1	справа
65	3.24	Ограничение максимальной скорости			0+742	Требуется установить	1	слева
66	3.24	Ограничение максимальной скорости			0+742	Требуется установить	1	слева
67	3.24	Ограничение максимальной скорости			0+795	Требуется установить	1	справа
68	3.24	Ограничение максимальной скорости			0+796	Требуется установить	1	слева
69	3.24	Ограничение максимальной скорости			0+846	Требуется установить	1	слева
70	3.24	Ограничение максимальной скорости			0+846	Требуется установить	1	справа
71	3.24	Ограничение максимальной скорости			1+036	Демонтировать	1	справа
72	3.24	Ограничение максимальной скорости			1+056	Требуется установить	1	слева
73	3.24	Ограничение максимальной скорости			1+056	Требуется установить	1	справа
74	3.24	Ограничение максимальной скорости			1+099	Демонтировать	1	слева
75	3.24	Ограничение максимальной скорости			1+361	Требуется установить	1	слева
76	3.24	Ограничение максимальной скорости			1+361	Требуется установить	1	справа
77	3.27	Остановка запрещена			0+034	Требуется установить	1	слева
78	3.27	Остановка запрещена			0+105	Демонтировать	1	справа
79	3.27	Остановка запрещена			0+120	Требуется установить	1	справа
80	3.27	Остановка запрещена			0+286	Демонтировать	1	справа
81	3.27	Остановка запрещена			0+531	Демонтировать	1	справа
82	3.27	Остановка запрещена			0+602	Требуется установить	1	справа
83	3.27	Остановка запрещена			0+621	Демонтировать	1	справа
84	3.27	Остановка запрещена			0+676	Демонтировать	1	слева
85	3.27	Остановка запрещена			0+690	Демонтировать	1	справа
86	3.27	Остановка запрещена			0+742	Установлено	1	слева
87	3.27	Остановка запрещена			0+875	Установлено	1	справа
88	3.27	Остановка запрещена			0+991	Установлено	1	слева
89	3.27	Остановка запрещена			1+018	Демонтировать	1	слева
90	3.27	Остановка запрещена			1+036	Демонтировать	1	справа
91	3.27	Остановка запрещена			1+056	Требуется установить	1	слева
92	3.27	Остановка запрещена			1+056	Требуется установить	1	справа
93	3.27	Остановка запрещена			1+153	Требуется установить	1	слева
94	3.27	Остановка запрещена			1+188	Требуется установить	1	справа
95	3.27	Остановка запрещена			1+290	Требуется установить	1	справа



1	2	3	4	5	6	7	8	9
96	3.27	Остановка запрещена			1+397	Требуется установить	1	слева
97	3.28	Стоянка запрещена			0+034	Демонтировать	1	слева
98	3.28	Стоянка запрещена			1+193	Демонтировать	1	справа
99	3.29	Стоянка запрещена по нечетным числам месяца			0+296	Требуется установить	1	справа
100	3.29	Стоянка запрещена по нечетным числам месяца			0+388	Требуется установить	1	справа
101	3.29	Стоянка запрещена по нечетным числам месяца			0+433	Демонтировать	1	слева
102	3.29	Стоянка запрещена по нечетным числам месяца			0+522	Требуется установить	1	справа
103	3.30	Стоянка запрещена по четным числам месяца			0+315	Демонтировать	1	справа
104	3.30	Стоянка запрещена по четным числам месяца			0+399	Демонтировать	1	справа
105	3.30	Стоянка запрещена по четным числам месяца			0+433	Требуется установить	1	слева
106	3.30	Стоянка запрещена по четным числам месяца			0+507	Требуется установить	1	слева
107	3.30	Стоянка запрещена по четным числам месяца			0+679	Требуется установить	1	слева
108	3.30	Стоянка запрещена по четным числам месяца			1+267	Демонтировать	1	справа
		<b>Итого установлено:</b>					9	
		<b>Итого демонтировать:</b>					24	
		<b>Итого требуется установить:</b>					37	
		<b>Итого:</b>					46	
		<b>Предписывающие знаки</b>						
109	4.1.1	Движение прямо			1+234	Требуется установить	1	справа
110	4.1.1	Движение прямо			1+323	Требуется установить	1	слева
111	4.1.1	Движение прямо			1+350	Демонтировать	1	слева
		<b>Итого установлено:</b>						
		<b>Итого демонтировать:</b>					1	
		<b>Итого требуется установить:</b>					2	
		<b>Итого:</b>					2	
		<b>Знаки особых предписаний</b>						
112	5.15.1	Направление движения по полосам			1+317	Требуется установить	1	справа
113	5.15.1	Направление движения по полосам			1+361	Требуется установить	1	справа
114	5.15.3	Начало полосы			1+317	Требуется установить	1	справа
115	5.15.4	Начало полосы			1+323	Требуется установить	1	слева
116	5.16	Место остановки автобуса и(или) троллейбуса			0+630	Установлено	2	слева
117	5.16	Место остановки автобуса и(или) троллейбуса			0+655	Установлено	2	справа
118	5.16	Место остановки автобуса и(или) троллейбуса			0+907	Установлено	2	справа
119	5.19.1	Пешеходный переход			0+126	Установлено	1	над проезжей частью в прямом направлении
120	5.19.1	Пешеходный переход			0+126	Установлено	1	справа
121	5.19.1	Пешеходный переход			0+130	Установлено	1	над проезжей частью в обратном направлении
122	5.19.1	Пешеходный переход			0+133	Установлено	1	слева

1	2	3	4	5	6	7	8	9
123	5.19.1	Пешеходный переход			0+296	Требуется установить	1	над проезжей частью в прямом направлении
124	5.19.1	Пешеходный переход			0+296	Требуется установить	1	справа
125	5.19.1	Пешеходный переход			0+300	Установлено	1	слева
126	5.19.1	Пешеходный переход			0+300	Требуется установить	1	над проезжей частью в обратном направлении
127	5.19.1	Пешеходный переход			0+368	Установлено	1	над проезжей частью в обратном направлении
128	5.19.1	Пешеходный переход			0+368	Установлено	1	справа
129	5.19.1	Пешеходный переход			0+372	Установлено	1	слева
130	5.19.1	Пешеходный переход			0+381	Установлено	1	над проезжей частью в обратном направлении
131	5.19.1	Пешеходный переход			0+522	Установлено	1	над проезжей частью в обратном направлении
132	5.19.1	Пешеходный переход			0+522	Установлено	1	справа
133	5.19.1	Пешеходный переход			0+526	Установлено	1	слева
134	5.19.1	Пешеходный переход			0+526	Установлено	1	над проезжей частью в обратном направлении
135	5.19.1	Пешеходный переход			0+748	Установлено	1	над проезжей частью в прямом направлении
136	5.19.1	Пешеходный переход			0+748	Установлено	2	справа
137	5.19.1	Пешеходный переход			0+752	Установлено	1	слева
138	5.19.1	Пешеходный переход			0+752	Установлено	1	над проезжей частью в обратном направлении
139	5.19.1	Пешеходный переход			0+875	Установлено	1	над проезжей частью в прямом направлении
140	5.19.1	Пешеходный переход			0+875	Установлено	1	справа
141	5.19.1	Пешеходный переход			0+879	Установлено	1	слева
142	5.19.1	Пешеходный переход			0+879	Установлено	1	над проезжей частью в обратном направлении
143	5.19.1	Пешеходный переход			1+148	Установлено	1	над проезжей частью в обратном направлении
144	5.19.1	Пешеходный переход			1+148	Установлено	1	справа
145	5.19.1	Пешеходный переход			1+153	Установлено	1	слева
146	5.19.1	Пешеходный переход			1+153	Установлено	1	над проезжей частью в обратном направлении
147	5.19.1	Пешеходный переход			1+392	Требуется установить	1	над проезжей частью в прямом направлении
148	5.19.1	Пешеходный переход			1+392	Установлено	1	справа
149	5.19.1	Пешеходный переход			1+397	Установлено	1	слева
150	5.19.2	Пешеходный переход			0+126	Установлено	1	справа
151	5.19.2	Пешеходный переход			0+133	Установлено	1	слева
152	5.19.2	Пешеходный переход			0+296	Требуется установить	1	справа
153	5.19.2	Пешеходный переход			0+300	Установлено	1	слева
154	5.19.2	Пешеходный переход			0+368	Требуется установить	1	справа
155	5.19.2	Пешеходный переход			0+372	Установлено	1	слева
156	5.19.2	Пешеходный переход			0+522	Установлено	1	справа
157	5.19.2	Пешеходный переход			0+526	Установлено	1	слева
158	5.19.2	Пешеходный переход			0+526	Демонтировать	1	над проезжей частью в обратном направлении
159	5.19.2	Пешеходный переход			0+752	Установлено	1	слева
160	5.19.2	Пешеходный переход			0+875	Демонтировать	1	над проезжей частью в прямом направлении
161	5.19.2	Пешеходный переход			0+875	Установлено	1	справа
162	5.19.2	Пешеходный переход			0+879	Установлено	1	слева



1	2	3	4	5	6	7	8	9
163	5.19.2	Пешеходный переход			1+148	Демонтировать	1	над проезжей частью в прямом направлении
164	5.19.2	Пешеходный переход			1+148	Установлено	1	справа
165	5.19.2	Пешеходный переход			1+153	Установлено	1	слева
166	5.19.2	Пешеходный переход			1+153	Демонтировать	1	над проезжей частью в обратном направлении
167	5.19.2	Пешеходный переход			1+392	Установлено	1	справа
168	5.19.2	Пешеходный переход			1+397	Установлено	1	слева
169	5.20	Искусственная неровность			0+076	Установлено	1	слева
170	5.20	Искусственная неровность			0+076	Демонтировать	1	справа
171	5.20	Искусственная неровность			0+076	Требуется установить	1	справа
172	5.20	Искусственная неровность			0+120	Демонтировать	1	слева
173	5.20	Искусственная неровность			0+120	Установлено	1	справа
174	5.20	Искусственная неровность			0+147	Демонтировать	1	слева
175	5.20	Искусственная неровность			0+147	Установлено	1	справа
176	5.20	Искусственная неровность			0+507	Установлено	1	слева
177	5.20	Искусственная неровность			0+507	Установлено	1	справа
178	5.20	Искусственная неровность			0+546	Установлено	1	слева
179	5.20	Искусственная неровность			0+546	Установлено	1	справа
180	5.20	Искусственная неровность			0+741	Установлено	1	слева
181	5.20	Искусственная неровность			0+742	Установлено	1	справа
182	5.20	Искусственная неровность			0+795	Установлено	1	слева
183	5.20	Искусственная неровность			0+796	Установлено	1	справа
184	5.21	Жилая зона			0+286	Демонтировать	1	слева
		<b>Итого установлено:</b>					<b>58</b>	
		<b>Итого демонтировать:</b>					<b>8</b>	
		<b>Итого требуется установить:</b>					<b>11</b>	
		<b>Итого:</b>					<b>69</b>	
		<b>Информационные знаки</b>						
185	6.4	Парковка (парковочное место)			0+076	Установлено	1	справа
186	6.4	Парковка (парковочное место)			0+093	Демонтировать	1	слева
187	6.4	Парковка (парковочное место)			0+147	Установлено	1	справа
188	6.4	Парковка (парковочное место)			0+187	Демонтировать	1	слева
189	6.4	Парковка (парковочное место)			0+227	Демонтировать	1	справа
190	6.4	Парковка (парковочное место)			0+232	Демонтировать	1	слева
191	6.4	Парковка (парковочное место)			0+264	Требуется установить	1	справа
192	6.4	Парковка (парковочное место)			0+379	Демонтировать	1	слева
193	6.4	Парковка (парковочное место)			0+417	Демонтировать	1	слева
194	6.4	Парковка (парковочное место)			1+317	Установлено	1	справа
195	6.10.1	Указатель направлений		4,00	0+003	Демонтировать	1	слева
196	6.10.1	Указатель направлений		1,32	0+020	Установлено	1	слева
197	6.10.1	Указатель направлений		1,71	0+076	Требуется установить	1	справа
198	6.10.1	Указатель направлений		1,71	0+093	Демонтировать	2	слева
199	6.10.1	Указатель направлений		2,63	1+278	Демонтировать	1	справа
200	6.10.1	Указатель направлений		3,74	1+278	Демонтировать	1	справа
201	6.10.1	Указатель направлений		0,99	1+387	Установлено	1	слева
202	6.10.1	Указатель направлений		3,74	1+392	Требуется установить	1	справа
203	6.15.3	Направление движения для грузовых автомобилей			1+308	Демонтировать	1	справа
204	6.16	Стоп-линия			1+143	Установлено	1	справа
205	6.16	Стоп-линия			1+158	Установлено	1	слева
206	6.16	Стоп-линия			1+387	Установлено	1	справа
		<b>Итого установлено:</b>					<b>8</b>	
		<b>Итого демонтировать:</b>					<b>12</b>	
		<b>Итого требуется установить:</b>					<b>3</b>	



1	2	3	4	5	6	7	8	9
		<b>Итого:</b>					<b>II</b>	
		<b>Знаки дополнительной информации(таблички)</b>						
207	8.2.1	Зона действия			0+020	Требуется установить	1	справа
208	8.2.1	Зона действия			0+076	Демонтировать	1	справа
209	8.2.1	Зона действия			0+147	Демонтировать	1	слева
210	8.2.1	Зона действия			0+272	Демонтировать	1	справа
211	8.2.1	Зона действия			0+318	Демонтировать	1	слева
212	8.2.1	Зона действия			0+457	Требуется установить	1	справа
213	8.2.1	Зона действия			0+507	Установлено	1	справа
214	8.2.1	Зона действия			0+546	Установлено	1	слева
215	8.2.1	Зона действия			0+596	Требуется установить	1	слева
216	8.2.1	Зона действия			0+691	Требуется установить	1	справа
217	8.2.1	Зона действия			0+742	Требуется установить	1	слева
218	8.2.1	Зона действия			0+846	Требуется установить	1	слева
219	8.2.1	Зона действия			1+097	Демонтировать	1	справа
220	8.2.1	Зона действия			1+126	Требуется установить	1	справа
221	8.2.1	Зона действия			1+291	Требуется установить	1	слева
222	8.2.2	Зона действия			0+987	Демонтировать	1	слева
223	8.2.4	Зона действия			0+034	Требуется установить	1	слева
224	8.2.4	Зона действия			0+120	Требуется установить	1	справа
225	8.2.4	Зона действия			0+875	Установлено	1	справа
226	8.2.4	Зона действия			1+056	Требуется установить	1	слева
227	8.2.4	Зона действия			1+056	Требуется установить	1	справа
228	8.2.4	Зона действия			1+153	Требуется установить	1	слева
229	8.2.4	Зона действия			1+188	Требуется установить	1	справа
230	8.2.4	Зона действия			1+290	Требуется установить	1	справа
231	8.2.4	Зона действия			1+397	Требуется установить	1	слева
232	8.2.5	Зона действия			0+076	Установлено	1	справа
233	8.2.6	Зона действия			0+093	Демонтировать	1	слева
234	8.3.1	Направления действия			1+317	Требуется установить	1	справа
235	8.5.4	Время действия			0+105	Демонтировать	1	справа
236	8.5.4	Время действия			1+267	Демонтировать	1	справа
237	8.6.1	Способ постановки транспортного средства на стоянку			0+187	Демонтировать	1	слева
238	8.6.1	Способ постановки транспортного средства на стоянку			0+232	Демонтировать	1	слева
239	8.6.1	Способ постановки транспортного средства на стоянку			0+417	Демонтировать	1	слева
240	8.6.5	Способ постановки транспортного средства на стоянку			0+147	Установлено	1	справа
241	8.6.5	Способ постановки транспортного средства на стоянку			0+227	Демонтировать	1	справа
242	8.6.5	Способ постановки транспортного средства на стоянку			0+379	Демонтировать	1	слева
243	8.8	Платные услуги			0+076	Установлено	1	справа
244	8.8	Платные услуги			0+093	Демонтировать	1	слева
245	8.13	Направление главной дороги			0+991	Демонтировать	1	справа
246	8.17	Инвалиды			0+264	Требуется установить	1	справа
247	8.24	Работает эвакуатор			0+034	Требуется установить	1	слева
248	8.24	Работает эвакуатор			0+105	Демонтировать	1	справа
249	8.24	Работает эвакуатор			0+120	Требуется установить	1	справа
250	8.24	Работает эвакуатор			0+296	Требуется установить	1	справа
251	8.24	Работает эвакуатор			0+315	Демонтировать	1	справа
252	8.24	Работает эвакуатор			0+388	Требуется установить	1	справа

1	2	3	4	5	6	7	8	9
253	8.24	Работает эвакуатор			0+433	Требуется установить	1	слева
254	8.24	Работает эвакуатор			0+507	Требуется установить	1	слева
255	8.24	Работает эвакуатор			0+522	Установлено	1	справа
256	8.24	Работает эвакуатор			0+602	Требуется установить	1	справа
257	8.24	Работает эвакуатор			0+621	Демонтировать	1	справа
258	8.24	Работает эвакуатор			0+679	Установлено	1	слева
259	8.24	Работает эвакуатор			0+690	Демонтировать	1	справа
260	8.24	Работает эвакуатор			0+741	Демонтировать	1	справа
261	8.24	Работает эвакуатор			0+742	Установлено	1	слева
262	8.24	Работает эвакуатор			0+875	Требуется установить	1	справа
263	8.24	Работает эвакуатор			0+991	Требуется установить	1	слева
264	8.24	Работает эвакуатор			1+018	Демонтировать	1	слева
265	8.24	Работает эвакуатор			1+036	Демонтировать	1	справа
266	8.24	Работает эвакуатор			1+056	Требуется установить	1	слева
267	8.24	Работает эвакуатор			1+056	Требуется установить	1	справа
268	8.24	Работает эвакуатор			1+153	Требуется установить	1	слева
269	8.24	Работает эвакуатор			1+188	Требуется установить	1	справа
270	8.24	Работает эвакуатор			1+290	Требуется установить	1	справа
271	8.24	Работает эвакуатор			1+397	Требуется установить	1	слева
		<b>Итого установлено:</b>					<b>9</b>	
		<b>Итого демонтировать:</b>					<b>23</b>	
		<b>Итого требуется установить:</b>					<b>33</b>	
		<b>Итого:</b>					<b>42</b>	
		<b>Всего установлено:</b>					<b>86</b>	
		<b>Всего демонтировать:</b>					<b>93</b>	
		<b>Всего требуется установить:</b>					<b>97</b>	
		<b>Всего:</b>					<b>183</b>	

**Ведомость наличия светофорных объектов**

№ п/п	Адрес, км + м	Объект	Количество светофоров на объекте		Год установки	Расположение
			транспортных	пешеходных		
<b>1</b>	<b>2</b>	<b>3</b>	<b>4</b>	<b>5</b>	<b>6</b>	<b>7</b>
1	1+148	Пешеходный переход	0	1	-	Справа
2	1+148	Пешеходный переход	1	0	-	Над проезжей частью в прямом направлении
3	1+148	Пешеходный переход	2	0	-	Справа
4	1+153	Пешеходный переход	0	1	-	Слева
5	1+153	Пешеходный переход	1	0	-	Над проезжей частью в обратном направлении
6	1+153	Пешеходный переход	2	0	-	Слева
7	1+392	Пешеходный переход	0	1	-	Справа
8	1+392	Пешеходный переход	2	0	-	Справа
9	1+394	Пешеходный переход	1	0	-	Над проезжей частью в прямом направлении
10	1+397	Пешеходный переход	0	1	-	Слева
<b>Итого:</b>			<b>9</b>	<b>4</b>		

**Ведомость размещения искусственного освещения**

№ п/п	Начало участка, км+м	Конец участка, км+м	Объект установки	Количество опор / светильников	Протяженность, м		Расположение
					Проектируемые в соответствии с нормативными документами, м	Фактически установленные, м	
<b>1</b>	<b>2</b>	<b>3</b>	<b>4</b>	<b>5</b>	<b>6</b>	<b>7</b>	<b>8</b>
1	0+032	1+071		33/66	0	1039	Справа
2	1+076	1+390		11/22	0	314	Слева
<b>Итого:</b>				<b>44/88</b>	<b>0</b>	<b>1353</b>	



Ведомость наличия остановок общественного транспорта

№ п/п	Адрес, км + м	Расположение	Наличие посадочных площадок, заездных карманов, павильонов, навесов		Наличие переходов - скоростных полос	Длина по нормативу, м		Фактическая длина, м	
			обустроено	отсутствует		разгон	торможение		
1	0+628	слева	4	5	нет	7	8	9	10
2	0+658	справа	посадочная площадка, павильон	заездной карман	нет				
3	0+909	справа	посадочная площадка, павильон	заездной карман	нет				

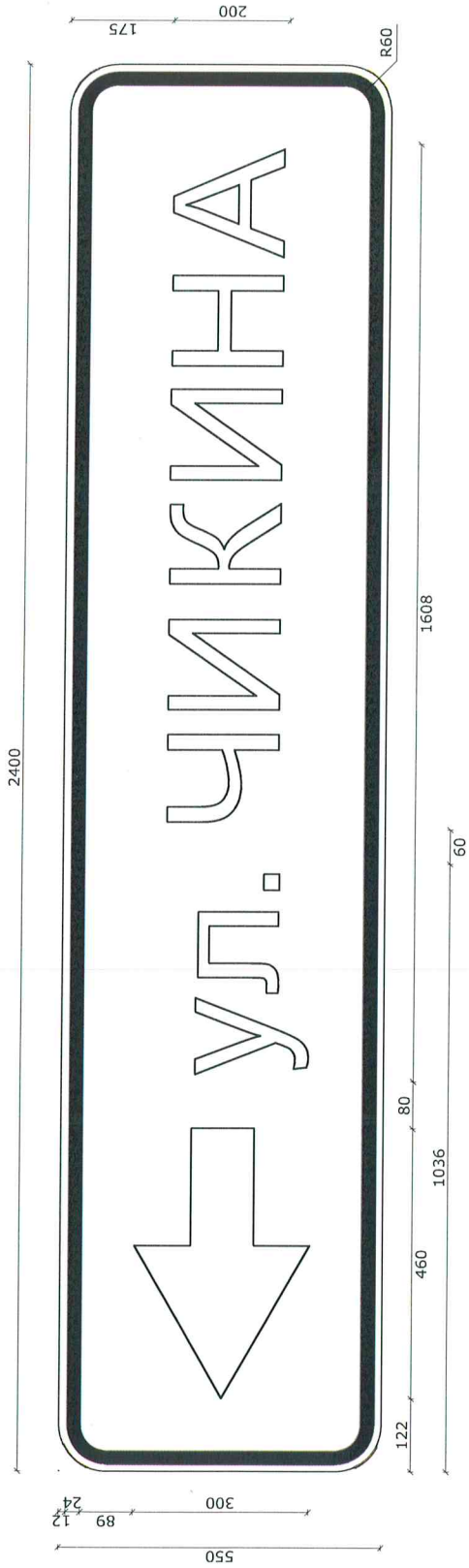
Ведомость размещения пешеходных дорожек (трогуаров)

№	Начало участка, км+м	Конец участка, км+м	Объект установки	Расположение	Протяженность, м	
					Проектируемые в соответствии с нормативными документами, м	Фактически установленные, м
1	0+015	0+076	4	5	6	7
2	0+015	0+186	справа	слева		61
3	0+076	0+091	справа	слева		171
4	0+096	0+126	справа	слева		15
5	0+126	0+142	справа	слева		30
6	0+200	0+380	слева	слева		16
7	0+294	1+002	справа	слева		180
8	0+452	1+025	слева	слева		708
9	1+022	1+405	справа	слева		573
10	1+040	1+276	слева	слева		383
11	1+276	1+405	слева	слева		236
<b>Итого:</b>						<b>2502</b>

Ведомость размещения пешеходных ограждений

№ п/п	Начало участка, км+м	Конец участка, км+м	Протяженность, м		Дата установки, г	Расположение	Тип	Уровень удерживающей способности	Высота, м	Зона расположения
			Проектируемые в соответствии с нормативными документами, м	Фактически установленные, м						
1	0+376	0+379	3		6	7	8	9	10	11
1	0+376	0+379				слева	Конструкция перильного типа		1,20	Пешеходный переход
2	0+874	0+875	1			слева	Конструкция перильного типа		1,20	Пешеходный переход
3	1+098	1+099	1			справа	Конструкция перильного типа		1,20	Пешеходный переход
4	1+098	1+106	8			слева	Конструкция перильного типа		1,20	Пешеходный переход
5	1+345	1+355	10			справа	Конструкция перильного типа		1,20	Пешеходный переход
6	1+345	1+382	37			слева	Конструкция перильного типа		1,20	Пешеходный переход
7	1+397	1+405	8			справа	Конструкция перильного типа		1,20	Пешеходный переход
8	1+397	1+405	8			слева	Конструкция перильного типа		1,20	Пешеходный переход
<b>Итого:</b>			<b>70</b>							





Номер знака: 6.10.1. "Указатель направлений"

Площадь: 1,32 кв. м

Количество: 1 шт.

Местоположение: 0+020, слева

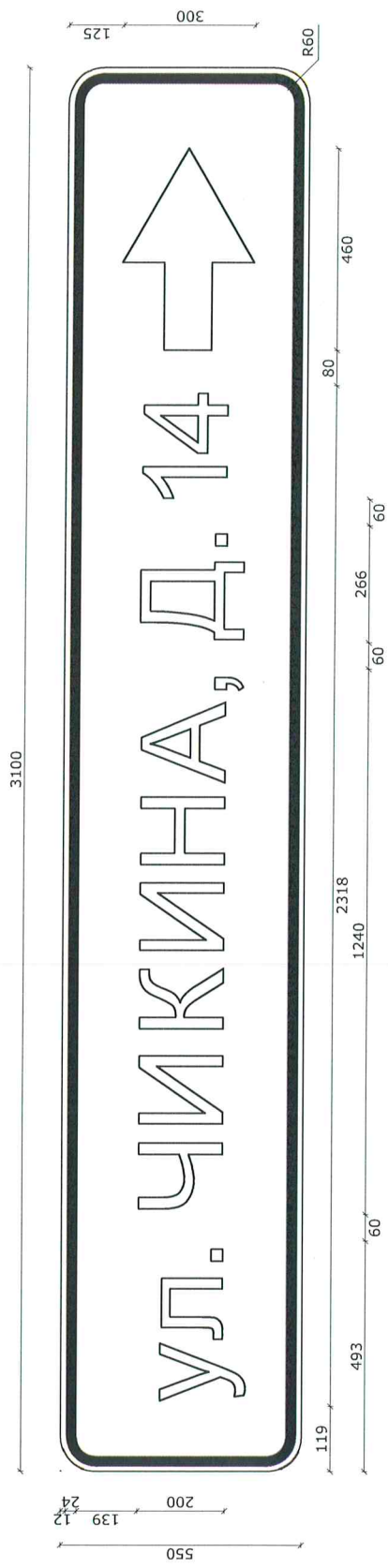
Дорога: М.О. г. Одинцово, ул. Говорова-Княжичи

Фон знака: белый

Размеры надписей даны по границам литерных площадок слов (символов)

Ширина литерных площадок сокращена п. 4.9. ГОСТ Р 52290-2004

Размеры надписей даны по границам слов (символов)



Номер знака: 6.10.1. "Указатель направлений"

Площадь: 1,71 кв. м

Количество: 1 шт.

Местоположение: 0+076, справа


Дорога: М.О., г. Одинцово, ул. Говорова-Княжичи

Фон знака: белый

Размеры надписей даны по границам литерных площадок слов (символов)

Ширина литерных площадок сокращена п. 4.9. ГОСТ Р 52290-2004

Размеры надписей даны по границам слов (символов)



Номер знака: 6.10.1. "Указатель направлений"

Площадь: 1,71 кв. м

Количество: 1 шт.

Местоположение: 0+120, слева

Дорога: М.О. г. Одинцово, ул. Говорова-Княжичи


Фон знака: белый

Размеры надписей даны по границам литерных площадок слов (символов)

Ширина литерных площадок сокращена п. 4.9. ГОСТ Р 52290-2004

Размеры надписей даны по границам слов (символов)





Номер знака: 6.10.1. "Указатель направлений"

Площадь: 0,99 кв. м

Количество: 1 шт.

Местоположение: 1+387, слева

Дорога: М.О. г. Одинцово, ул. Говорова-Княжичи


Фон знака: белый

Размеры надписей даны по границам литерных площадок слов (символов)

Ширина литерных площадок сокращена п. 4.9. ГОСТ Р 52290-2004

Размеры надписей даны по границам слов (символов)

УЛ. ГОВОРОВА



Номер знака: 6.10.1. "Указатель направлений"

Площадь: 3,74 кв. м

Количество: 1 шт.

Местоположение: 1+392, справа

Дорога: М.О. г. Одинцово, ул. Говорова-Княжичи

Фон знака: белый

Размеры надписей даны по границам литерных площадок слов (символов)

Ширина литерных площадок сокращена п. 4.9. ГОСТ Р 52290-2004

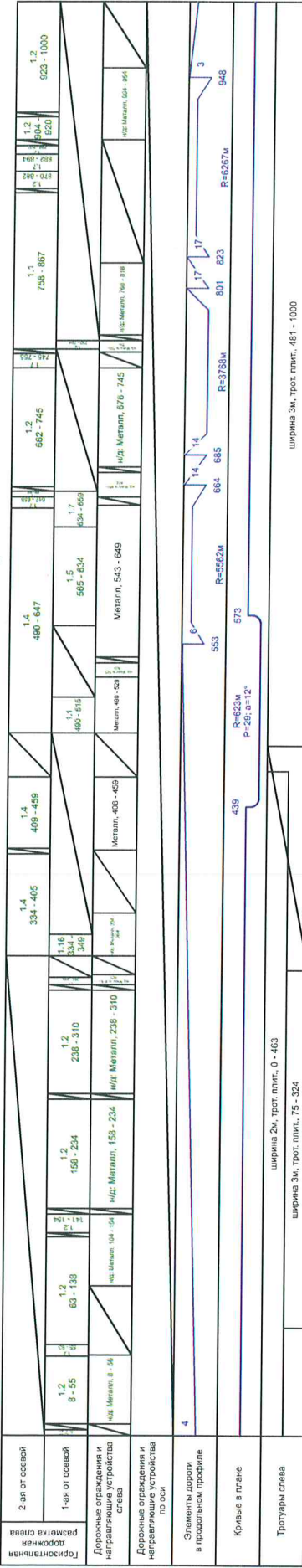
Размеры надписей даны по границам слов (символов)









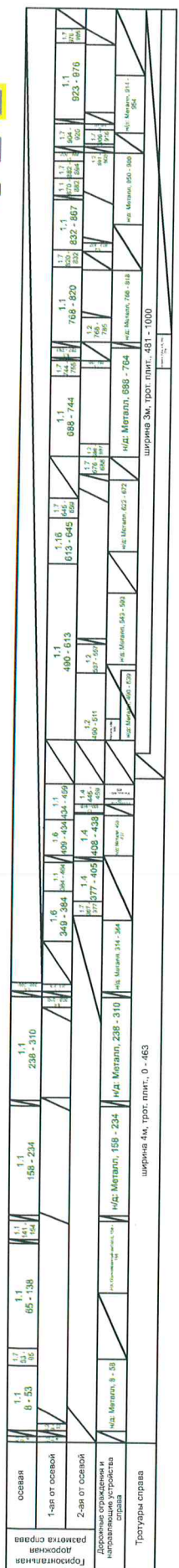
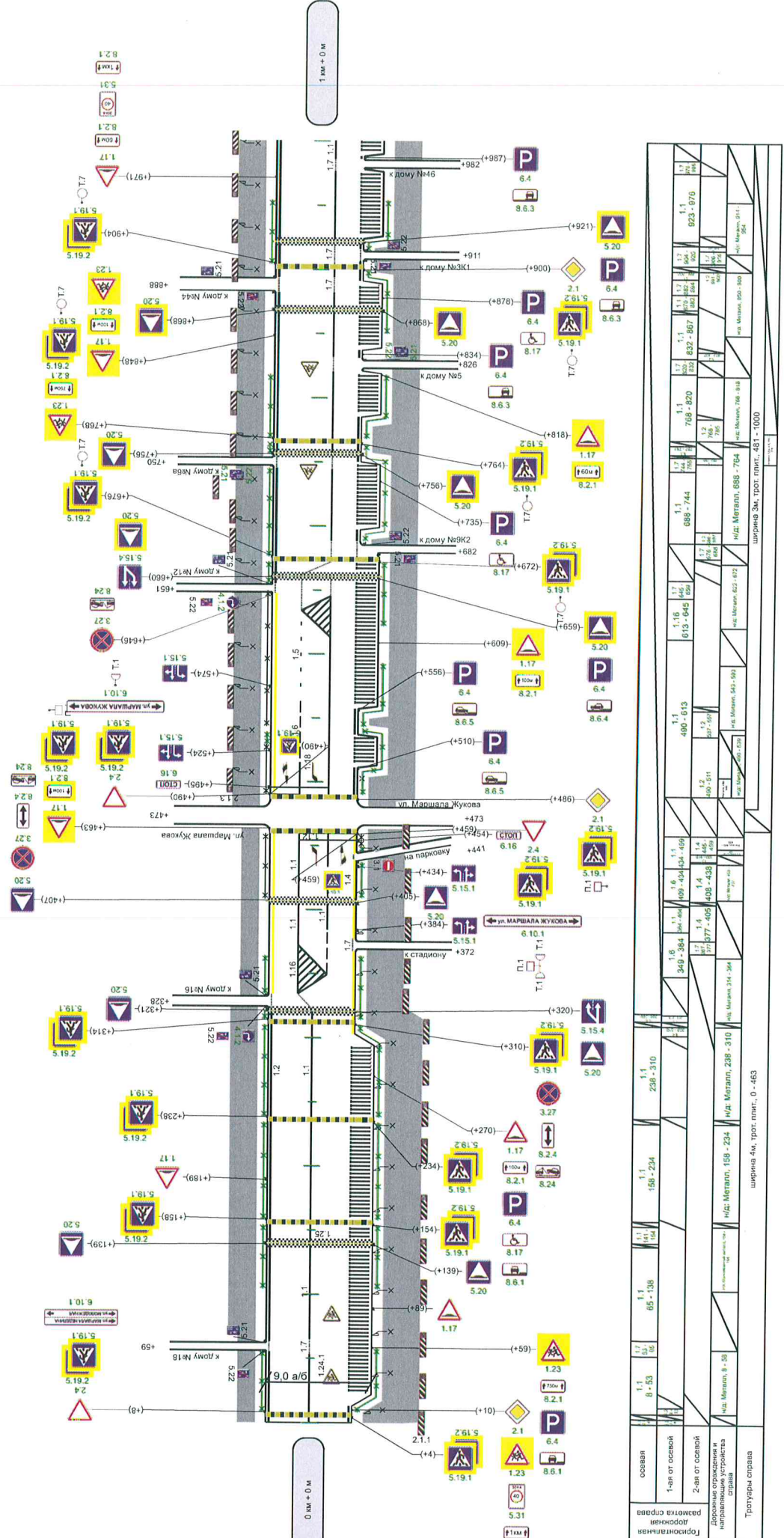


ширина 3м, трот. плит., 481 - 1000

ширина 2м, трот. плит., 0 - 463

ширина 3м, трот. плит., 75 - 324

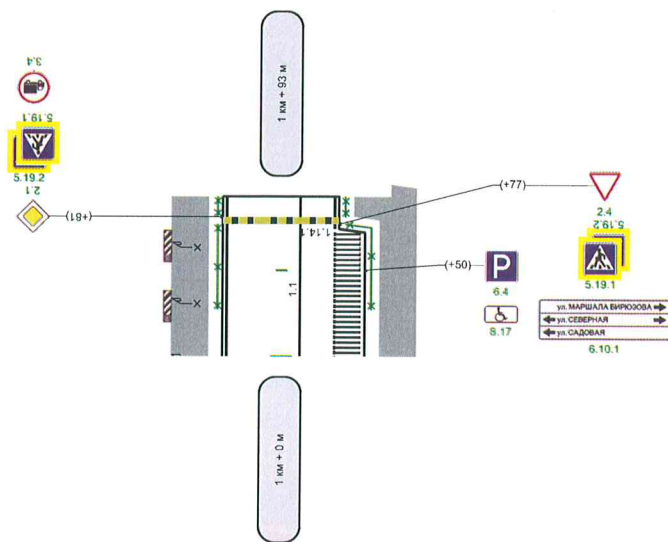
ширина 3м, трот. плит., 481 - 1000



ширина 3м, трот. плит., 0 - 463

ширина 3м, трот. плит., 481 - 1000

1.2 0 - 77	2-ая от осевой
1.2 0.77 0.83	Дорожные ограждения и направляющие устройства слева
1.2 0.77 0.83	Дорожные ограждения и направляющие устройства по оси
1.2 0.77 0.83	Элементы дороги в продольном профиле
1.2 0.77 0.83	Кривые в плане
1.2 0.77 0.83	Тротуары слева
1.2 0.77 0.83	ширина 3м, трот. плит. 0 - 93



1.1 0.77 0.83	1-ая от осевой
1.1 0.77 0.83	2-ая от осевой
1.1 0.77 0.83	Дорожные ограждения и направляющие устройства справа
1.1 0.77 0.83	Тротуары справа
1.1 0.77 0.83	ширина 3м, трот. плит. 0 - 93



**СВОДНЫЕ ВЕДОМОСТИ**

Сводная ведомость горизонтальной дорожной разметки

№ км	1.1(м)	1.2(м)	1.4(м)	1.5(м)	1.6(м)	1.7(м)	1.12(м)	1.14.1(м)	1.16(м)	1.18(штг)	1.24.1(штг)	1.24.3(штг)	1.25(м)	2.1.1(штг)	2.1.3(штг)	ИТОГО, м2		
коэф.привед. к 1.1	1.000	1.500	1.500	0.375	1.125	0.750	4.000	0.800	1.000	1.960	1.550	0.690	1.000	1.000	1.000			
Ширина, м	0.10	0.15	0.15	0.15	0.15	0.15	0.40	4.00	1.00	1.00	1.00	1.00	0.40	0.30	0.30			
1	2	3	4	5	6	7	8	9	10	11	12	13	14	15	16	17	18	19
0 - 1	473,000	1,162,000	600,000	407,000	69,000	110,000	234,000	93,000	140,000	2,000	4,000	28,000	147,000	15,000	16,000	16,000		
1 - 2	48,000	137,000	104,000	0,000	0,000	0,000	0,000	9,000	0,000	0,000	0,000	0,000	0,000	0,000	0,000	0,000	2,000	
<b>ИТОГО</b>	<b>521,000</b>	<b>1,299,000</b>	<b>704,000</b>	<b>407,000</b>	<b>69,000</b>	<b>110,000</b>	<b>234,000</b>	<b>102,000</b>	<b>140,000</b>	<b>2,000</b>	<b>4,000</b>	<b>28,000</b>	<b>147,000</b>	<b>15,000</b>	<b>16,000</b>	<b>18,000</b>	<b>894,873</b>	
ЛИН.КМ	0.521	1.299	0.704	0.407	0.069	0.110	0.234	0.102	0.140	0.000	0.000	0.000	0.147	0.000	0.000	0.000		
ПРИВЕД.КМ	0.521	1.949	1.056	0.611	0.026	0.124	0.176	0.041	0.140	0.000	0.000	0.000	0.024	0.000	0.000	0.000		
ПЛОЩАДЬ	52,100	194,850	105,600	61,050	2,588	12,375	17,550	4,800	326,400	14,000	3,920	5,420	58,800	4,500	5,400	894,873		

**Ведомость размещения дорожных знаков**

№ п/п	Номер знака по ГОСТ Р 52290-2004	Наименование знака	Типоразмер знака	Площадь знаков, м2 (для знаков индивидуального проектирования)	Адрес, км + м	Установлено / требуется установить или демонтировать	Количество	Месторасположение
1	2	3	4	5	6	7	8	9
		<b>Предупреждающие знаки</b>						
1	1.17	Искусственная неровность			0+089	Требуется установить	1	справа
2	1.17	Искусственная неровность			0+189	Требуется установить	1	слева
3	1.17	Искусственная неровность			0+270	Требуется установить	1	справа
4	1.17	Искусственная неровность			0+463	Требуется установить	1	слева
5	1.17	Искусственная неровность			0+494	Демонтировать	1	справа
6	1.17	Искусственная неровность			0+609	Требуется установить	1	справа
7	1.17	Искусственная неровность			0+818	Требуется установить	1	справа
8	1.17	Искусственная неровность			0+848	Требуется установить	1	слева
9	1.17	Искусственная неровность			0+971	Установлено	1	слева
10	1.23	Дети			0+010	Требуется установить	1	справа
11	1.23	Дети			0+035	Демонтировать	1	справа
12	1.23	Дети			0+059	Требуется установить	1	справа
13	1.23	Дети			0+435	Демонтировать	1	слева
14	1.23	Дети			0+537	Демонтировать	1	слева
15	1.23	Дети			0+768	Требуется установить	1	слева
16	1.23	Дети			0+848	Требуется установить	1	слева
17	1.23	Дети			0+875	Демонтировать	1	слева
		<b>Итого установлено:</b>					<b>1</b>	
		<b>Итого демонтировать:</b>					<b>5</b>	
		<b>Итого требуется установить:</b>					<b>11</b>	
		<b>Итого:</b>					<b>12</b>	
		<b>Знаки приоритета</b>						
18	2.1	Главная дорога			0+010	Установлено	1	справа
19	2.1	Главная дорога			0+486	Требуется установить	1	справа
20	2.1	Главная дорога			0+507	Демонтировать	1	справа
21	2.1	Главная дорога			0+900	Установлено	1	справа
22	2.1	Главная дорога			0+921	<b>Демонтировать</b>	<b>1</b>	<b>слева</b>
23	2.1	Главная дорога			1+081	Установлено	1	слева
24	2.2	Конец главной дороги			0+028	Демонтировать	1	слева
25	2.2	Конец главной дороги			0+507	Демонтировать	1	слева
26	2.2	Конец главной дороги			1+077	Демонтировать	1	слева
27	2.4	Уступите дорогу			0+008	Установлено	1	слева
28	2.4	Уступите дорогу			0+459	Установлено	1	слева
29	2.4	Уступите дорогу			0+490	Требуется установить	1	слева



1	2	3	4	5	6	7	8	9
30	2.4	Уступите дорогу			0+507	Демонтировать	1	слева
31	2.4	Уступите дорогу			1+077	Установлено	1	справа
		<b>Итого установлено:</b>					<b>6</b>	
		<b>Итого демонтировать:</b>					<b>6</b>	
		<b>Итого требуется установить:</b>					<b>2</b>	
		<b>Итого:</b>					<b>8</b>	
		<b>Запрещающие знаки</b>						
32	3.4	Движение грузовых автомобилей запрещено			0+010	Установлено	1	справа
33	3.4	Движение грузовых автомобилей запрещено			1+063	Демонтировать	1	слева
34	3.4	Движение грузовых автомобилей запрещено			1+081	Требуется установить	1	слева
35	3.24	Ограничение максимальной скорости			0+407	Демонтировать	1	слева
36	3.24	Ограничение максимальной скорости			0+494	Демонтировать	1	справа
37	3.24	Ограничение максимальной скорости			0+507	Демонтировать	1	справа
38	3.24	Ограничение максимальной скорости			0+552	Демонтировать	1	справа
39	3.24	Ограничение максимальной скорости			0+966	Демонтировать	1	слева
40	3.24	Ограничение максимальной скорости			1+037	Демонтировать	1	слева
41	3.27	Остановка запрещена			0+310	Требуется установить	1	справа
42	3.27	Остановка запрещена			0+407	Требуется установить	1	слева
43	3.27	Остановка запрещена			0+435	Демонтировать	1	слева
44	3.27	Остановка запрещена			0+646	Требуется установить	1	слева
		<b>Итого установлено:</b>					<b>1</b>	
		<b>Итого демонтировать:</b>					<b>8</b>	
		<b>Итого требуется установить:</b>					<b>4</b>	
		<b>Итого:</b>					<b>5</b>	
		<b>Знаки особых предписаний</b>						
45	5.15.1	Направление движения по полосам			0+384	Требуется установить	1	справа
46	5.15.1	Направление движения по полосам			0+434	Требуется установить	1	справа
47	5.15.1	Направление движения по полосам			0+524	Требуется установить	1	слева
48	5.15.1	Направление движения по полосам			0+574	Требуется установить	1	слева
49	5.15.4	Начало полосы			0+320	Требуется установить	1	справа
50	5.15.4	Начало полосы			0+660	Требуется установить	1	слева
51	5.19.1	Пешеходный переход			0+004	Установлено	1	справа
52	5.19.1	Пешеходный переход			0+008	Установлено	1	слева
53	5.19.1	Пешеходный переход			0+154	Установлено	1	справа
54	5.19.1	Пешеходный переход			0+158	Установлено	1	слева
55	5.19.1	Пешеходный переход			0+234	Установлено	1	справа
56	5.19.1	Пешеходный переход			0+238	Установлено	1	слева
57	5.19.1	Пешеходный переход			0+310	Установлено	1	справа
58	5.19.1	Пешеходный переход			0+314	Установлено	1	слева
59	5.19.1	Пешеходный переход			0+459	Требуется установить	1	над проезжей частью в прямом направлении
60	5.19.1	Пешеходный переход			0+459	Установлено	1	справа

1	2	3	4	5	6	7	8	9
61	5.19.1	Пешеходный переход			0+463	Установлено	1	слева
62	5.19.1	Пешеходный переход			0+486	Установлено	1	справа
63	5.19.1	Пешеходный переход			0+490	Установлено	1	слева
64	5.19.1	Пешеходный переход			0+490	Требуется установить	1	над проезжей частью в обратном направлении
65	5.19.1	Пешеходный переход			0+537	Демонтировать	1	слева
66	5.19.1	Пешеходный переход			0+539	Демонтировать	1	справа
67	5.19.1	Пешеходный переход			0+672	Установлено	1	справа
68	5.19.1	Пешеходный переход			0+676	Установлено	1	слева
69	5.19.1	Пешеходный переход			0+764	Установлено	1	справа
70	5.19.1	Пешеходный переход			0+768	Установлено	1	слева
71	5.19.1	Пешеходный переход			0+900	Установлено	1	справа
72	5.19.1	Пешеходный переход			0+904	Установлено	1	слева
73	5.19.1	Пешеходный переход			1+077	Установлено	1	справа
74	5.19.1	Пешеходный переход			1+081	Установлено	1	слева
75	5.19.2	Пешеходный переход			0+004	Установлено	1	справа
76	5.19.2	Пешеходный переход			0+008	Установлено	1	слева
77	5.19.2	Пешеходный переход			0+154	Установлено	1	справа
78	5.19.2	Пешеходный переход			0+158	Установлено	1	слева
79	5.19.2	Пешеходный переход			0+234	Установлено	1	справа
80	5.19.2	Пешеходный переход			0+238	Установлено	1	слева
81	5.19.2	Пешеходный переход			0+310	Установлено	1	справа
82	5.19.2	Пешеходный переход			0+314	Установлено	1	слева
83	5.19.2	Пешеходный переход			0+459	Установлено	1	справа
84	5.19.2	Пешеходный переход			0+463	Установлено	1	слева
85	5.19.2	Пешеходный переход			0+486	Установлено	1	справа
86	5.19.2	Пешеходный переход			0+490	Установлено	1	слева
87	5.19.2	Пешеходный переход			0+537	Демонтировать	1	слева
88	5.19.2	Пешеходный переход			0+539	Демонтировать	1	справа
89	5.19.2	Пешеходный переход			0+672	Установлено	1	справа
90	5.19.2	Пешеходный переход			0+676	Установлено	1	слева
91	5.19.2	Пешеходный переход			0+764	Установлено	1	справа
92	5.19.2	Пешеходный переход			0+768	Установлено	1	слева
93	5.19.2	Пешеходный переход			0+900	Установлено	1	справа
94	5.19.2	Пешеходный переход			0+904	Установлено	1	слева
95	5.19.2	Пешеходный переход			1+077	Установлено	1	справа
96	5.19.2	Пешеходный переход			1+081	Установлено	1	слева
97	5.20	Искусственная неровность			0+139	Установлено	1	слева
98	5.20	Искусственная неровность			0+139	Установлено	1	справа
99	5.20	Искусственная неровность			0+320	Установлено	1	слева
100	5.20	Искусственная неровность			0+321	Установлено	1	справа
101	5.20	Искусственная неровность			0+405	Установлено	1	слева
102	5.20	Искусственная неровность			0+407	Установлено	1	справа
103	5.20	Искусственная неровность			0+510	Демонтировать	1	слева
104	5.20	Искусственная неровность			0+524	Демонтировать	1	слева
105	5.20	Искусственная неровность			0+658	Демонтировать	1	справа
106	5.20	Искусственная неровность			0+659	Требуется установить	1	справа
107	5.20	Искусственная неровность			0+660	Демонтировать	1	слева
108	5.20	Искусственная неровность			0+660	Требуется установить	1	слева
109	5.20	Искусственная неровность			0+756	Демонтировать	1	слева
110	5.20	Искусственная неровность			0+756	Требуется установить	1	слева
111	5.20	Искусственная неровность			0+756	Демонтировать	1	справа
112	5.20	Искусственная неровность			0+756	Требуется установить	1	справа
113	5.20	Искусственная неровность			0+868	Требуется установить	1	слева
114	5.20	Искусственная неровность			0+868	Требуется установить	1	справа



1	2	3	4	5	6	7	8	9
115	5.20	Искусственная неровность			0+921	Демонтировать	1	слева
116	5.20	Искусственная неровность			0+921	Установлено	1	справа
117	5.31	Зона с ограничением максимальной скорости			0+010	Требуется установить	1	справа
118	5.31	Зона с ограничением максимальной скорости			0+971	Требуется установить	1	слева
		<b>Итого установлено:</b>					<b>47</b>	
		<b>Итого демонтировать:</b>					<b>11</b>	
		<b>Итого требуется установить:</b>					<b>16</b>	
		<b>Итого:</b>					<b>63</b>	
		<b>Информационные знаки</b>						
119	6.4	Парковка (парковочное место)			0+059	Требуется установить	1	справа
120	6.4	Парковка (парковочное место)			0+155	Демонтировать	1	справа
121	6.4	Парковка (парковочное место)			0+245	Демонтировать	1	справа
122	6.4	Парковка (парковочное место)			0+270	Установлено	1	справа
123	6.4	Парковка (парковочное место)			0+510	Установлено	1	справа
124	6.4	Парковка (парковочное место)			0+556	Установлено	1	справа
125	6.4	Парковка (парковочное место)			0+659	Установлено	1	справа
126	6.4	Парковка (парковочное место)			0+735	Требуется установить	1	справа
127	6.4	Парковка (парковочное место)			0+834	Установлено	1	справа
128	6.4	Парковка (парковочное место)			0+878	Требуется установить	1	справа
129	6.4	Парковка (парковочное место)			0+921	Требуется установить	1	справа
130	6.4	Парковка (парковочное место)			0+987	Установлено	1	справа
131	6.4	Парковка (парковочное место)			1+050	Требуется установить	1	справа
132	6.10.1	Указатель направлений		5,15	0+008	Установлено	1	слева
133	6.10.1	Указатель направлений		2,53	0+459	Установлено	1	справа
134	6.10.1	Указатель направлений		2,53	0+490	Установлено	1	слева
135	6.10.1	Указатель направлений		3,45	0+765	Демонтировать	1	слева
136	6.10.1	Указатель направлений		7,50	1+077	Требуется установить	1	справа
137	6.16	Стоп-линия			0+454	Установлено	1	справа
138	6.16	Стоп-линия			0+495	Установлено	1	слева
		<b>Итого установлено:</b>					<b>11</b>	
		<b>Итого демонтировать:</b>					<b>3</b>	
		<b>Итого требуется установить:</b>					<b>6</b>	
		<b>Итого:</b>					<b>17</b>	
		<b>Знаки дополнительной информации(таблички)</b>						
139	8.2.1	Зона действия			0+010	Требуется установить	1	справа
140	8.2.1	Зона действия			0+035	Демонтировать	1	справа
141	8.2.1	Зона действия			0+059	Требуется установить	1	справа
142	8.2.1	Зона действия			0+270	Требуется установить	1	справа
143	8.2.1	Зона действия			0+407	Демонтировать	1	слева
144	8.2.1	Зона действия			0+435	Демонтировать	1	слева
145	8.2.1	Зона действия			0+463	Требуется установить	1	слева
146	8.2.1	Зона действия			0+609	Требуется установить	1	справа
147	8.2.1	Зона действия			0+768	Требуется установить	1	слева
148	8.2.1	Зона действия			0+818	Требуется установить	1	справа
149	8.2.1	Зона действия			0+848	Требуется установить	1	слева
150	8.2.1	Зона действия			0+875	Демонтировать	1	слева
151	8.2.1	Зона действия			0+971	Требуется установить	1	слева
152	8.2.1	Зона действия			0+971	Требуется установить	1	слева
153	8.2.1	Зона действия			1+063	Демонтировать	1	слева
154	8.2.4	Зона действия			0+310	Требуется установить	1	справа
155	8.2.4	Зона действия			0+407	Требуется установить	1	слева



1	2	3	4	5	6	7	8	9
156	8.6.1	Способ постановки транспортного средства на стоянку			0+059	Требуется установить	1	справа
157	8.6.1	Способ постановки транспортного средства на стоянку			0+155	Демонтировать	1	справа
158	8.6.1	Способ постановки транспортного средства на стоянку			0+245	Демонтировать	1	справа
159	8.6.1	Способ постановки транспортного средства на стоянку			0+270	Установлено	1	справа
160	8.6.3	Способ постановки транспортного средства на стоянку			0+834	Установлено	1	справа
161	8.6.3	Способ постановки транспортного средства на стоянку			0+921	Установлено	1	справа
162	8.6.3	Способ постановки транспортного средства на стоянку			0+987	Установлено	1	справа
163	8.6.4	Способ постановки транспортного средства на стоянку			0+659	Установлено	1	справа
164	8.6.5	Способ постановки транспортного средства на стоянку			0+510	Требуется установить	1	справа
165	8.6.5	Способ постановки транспортного средства на стоянку			0+556	Установлено	1	справа
166	8.17	Инвалиды			0+270	Установлено	1	справа
167	8.17	Инвалиды			0+658	Демонтировать	1	справа
168	8.17	Инвалиды			0+735	Требуется установить	1	справа
169	8.17	Инвалиды			0+878	Требуется установить	1	справа
170	8.17	Инвалиды			1+050	Требуется установить	1	справа
171	8.24	Работает эвакуатор			0+310	Требуется установить	1	справа
172	8.24	Работает эвакуатор			0+407	Требуется установить	1	слева
173	8.24	Работает эвакуатор			0+646	Требуется установить	1	слева
		<b>Итого установлено:</b>					7	
		<b>Итого демонтировать:</b>					8	
		<b>Итого требуется установить:</b>					20	
		<b>Итого:</b>					27	
		<b>Всего установлено:</b>					73	
		<b>Всего демонтировать:</b>					41	
		<b>Всего требуется установить:</b>					59	
		<b>Всего:</b>					132	

Ведомость наличия светофорных объектов

№ п/п	Адрес, км + м	Объект	Количество светофоров на объекте		Год установки	Расположение
			транспортных	пешеходных		
1	2	3	4	5	6	7
1	0+459		0	1	-	Справа
2	0+459		2	0	-	Справа
3	0+463		0	1	-	Слева
4	0+486		0	1	-	Справа
5	0+490		1	0	-	Слева
6	0+672		1	0	-	Справа
7	0+676		1	0	-	Слева
8	0+764		1	0	-	Справа
9	0+768		1	0	-	Слева
10	0+900		1	0	-	Справа
11	0+904		1	0	-	Слева
<b>Итого:</b>			<b>9</b>	<b>3</b>		

Ведомость размещения искусственного освещения

№ п/п	Начало участка, км+м	Конец участка, км+м	Объект установки	Количество опор / светильников	Протяженность, м		Расположение
					Проектируемые в соответствии с нормативными документами, м	Фактически установленные, м	
1	0+010	0+448	4	5	6	7	8
2	0+507	1+063				438	Справа
<b>Итого:</b>				<b>33/63</b>	<b>0</b>	<b>994</b>	Слева

Ведомость размещения пешеходных дорожек (трогуаров)

№	Начало участка, км+м	Конец участка, км+м	Объект установки	Расположение	Протяженность, м	
					Проектируемые в соответствии с нормативными документами, м	Фактически установленные, м
1	0+000	0+463	4	5	6	7
2	0+000	0+463		Слева		463
3	0+075	0+324		Справа		463
4	0+481	1+093		Слева		249
5	0+481	1+093		Слева		612
6	0+750	0+774		Справа		612
<b>Итого:</b>						<b>2423</b>


Ведомость размещения пешеходных ограждений

№ п/п	Начало участка, км+м	Конец участка, км+м	Протяженность в соответствии с нормативными документами, м	Фактически установленные, м	Дата установки, г	Расположение	Тип	Уровень удерживающей способности	Высота, м	Зона расположения
1	0+008	0+056	48	5	6	7	8	9	10	11
2	0+008	0+058	50			Слева	Конструкция перильного типа		1,20	Пешеходный переход
3	0+104	0+154	50			Справа	Конструкция перильного типа		1,20	Пешеходный переход
4	0+104	0+154	50			Справа	Конструкция перильного типа		1,20	Пешеходный переход
5	0+158	0+234	76			Слева	Конструкция перильного типа		1,20	Пешеходный переход
6	0+158	0+234	76			Справа	Конструкция перильного типа		1,20	Пешеходный переход
7	0+238	0+310	72			Слева	Конструкция перильного типа		1,20	Пешеходный переход
8	0+238	0+310	72			Справа	Конструкция перильного типа		1,20	Пешеходный переход
9	0+314	0+321	7			Слева	Конструкция перильного типа		1,20	Пешеходный переход
10	0+314	0+364	50			Слева	Конструкция перильного типа		1,20	Пешеходный переход
11	0+334	0+364	30			Справа	Конструкция перильного типа		1,20	Пешеходный переход
12	0+408	0+459		51		Слева	Конструкция перильного типа		1,20	Пешеходный переход



1	2	3	4	5	6	7	8	9	10	11
13	0+409	0+437	28			Справа	Конструкция перильного типа		1,20	Пешеходный переход
14	0+445	0+449	4			Справа	Конструкция перильного типа		1,20	Пешеходный переход
15	0+449	0+459		10		Справа	Конструкция перильного типа		1,20	Пешеходный переход
16	0+490	0+505		15		Справа	Конструкция перильного типа		1,20	Пешеходный переход
17	0+490	0+529		39		Слева	Конструкция перильного типа		1,20	Пешеходный переход
18	0+490	0+539	49			Справа	Конструкция перильного типа		1,20	Пешеходный переход
19	0+529	0+539	10			Слева	Конструкция перильного типа		1,20	Пешеходный переход
20	0+543	0+593	50			Справа	Конструкция перильного типа		1,20	Пешеходный переход
21	0+543	0+649		106		Слева	Конструкция перильного типа		1,20	Пешеходный переход
22	0+622	0+672	50			Справа	Конструкция перильного типа		1,20	Пешеходный переход
23	0+655	0+672	17			Слева	Конструкция перильного типа		1,20	Пешеходный переход
24	0+676	0+745	69			Слева	Конструкция перильного типа		1,20	Пешеходный переход
25	0+688	0+764	76			Справа	Конструкция перильного типа		1,20	Пешеходный переход
26	0+756	0+764	8			Слева	Конструкция перильного типа		1,20	Пешеходный переход
27	0+768	0+818	50			Справа	Конструкция перильного типа		1,20	Пешеходный переход
28	0+768	0+818	50			Слева	Конструкция перильного типа		1,20	Пешеходный переход
29	0+850	0+900	50			Справа	Конструкция перильного типа		1,20	Пешеходный переход
30	0+904	0+954	50			Слева	Конструкция перильного типа		1,20	Пешеходный переход
31	0+914	0+954	40			Справа	Конструкция перильного типа		1,20	Пешеходный переход
32	1+027	1+077	50			Справа	Конструкция перильного типа		1,20	Пешеходный переход
33	1+027	1+077	50			Слева	Конструкция перильного типа		1,20	Пешеходный переход
34	1+081	1+093	12			Справа	Конструкция перильного типа		1,20	Пешеходный переход
35	1+081	1+093	12			Слева	Конструкция перильного типа		1,20	Пешеходный переход
<b>Итого:</b>			<b>1306</b>						<b>221</b>	





Номер знака: 6.10.1. "Указатель направлений"

Площадь: 5,15 кв. м

Количество: 1 шт.

Местоположение: 0+008, слева

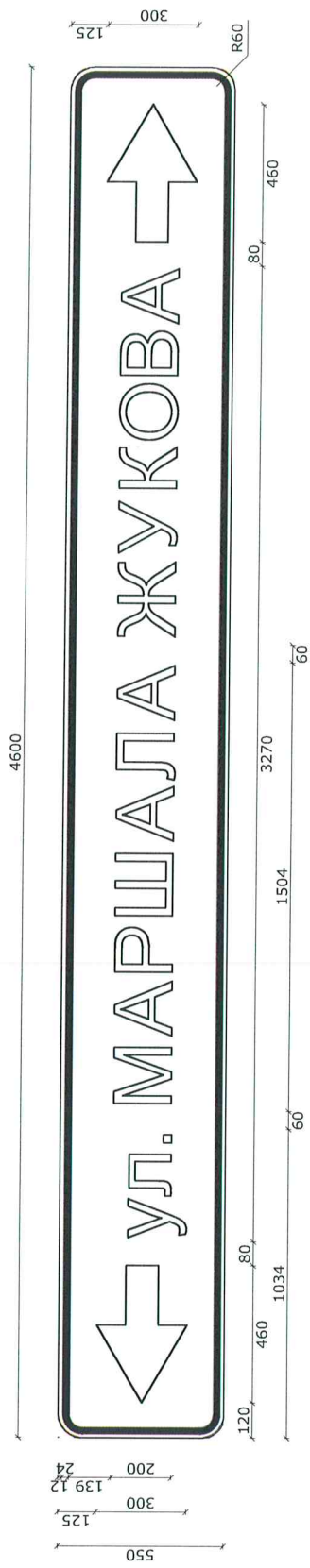
Дорога: М.О. г. Одинцово, б-р Любы Новоселовой

Фон знака: белый

Размеры надписей даны по границам литерных площадок слов (символов)

Ширина литерных площадок сокращена п. 4.9. ГОСТ Р 52290-2004

Размеры надписей даны по границам слов (символов)



Номер знака: 6.10.1. "Указатель направлений"

Площадь: 2,53 кв. м

Количество: 1 шт.

Местоположение: 0+490, слева



Дорога: М.О. г. Одинцово, б-р. Любы Новоселовой

Фон знака: белый

Размеры надписей даны по границам литерных площадок слов (символов)

Ширина литерных площадок сокращена п. 4.9. ГОСТ Р 52290-2004

Размеры надписей даны по границам слов (символов)



Номер знака: 6.10.1. "Указатель направлений"

Площадь: 7,50 кв. м

Количество: 1 шт.

Местоположение: 1+077, справа

Дорога: М.О.,г. Одинцово, б-р Любы Новоселовой

Фон знака: белый

Размеры надписей даны по границам литерных площадок слов (символов)

Ширина литерных площадок сокращена п. 4.9. ГОСТ Р 52290-2004

Размеры надписей даны по границам слов (символов)



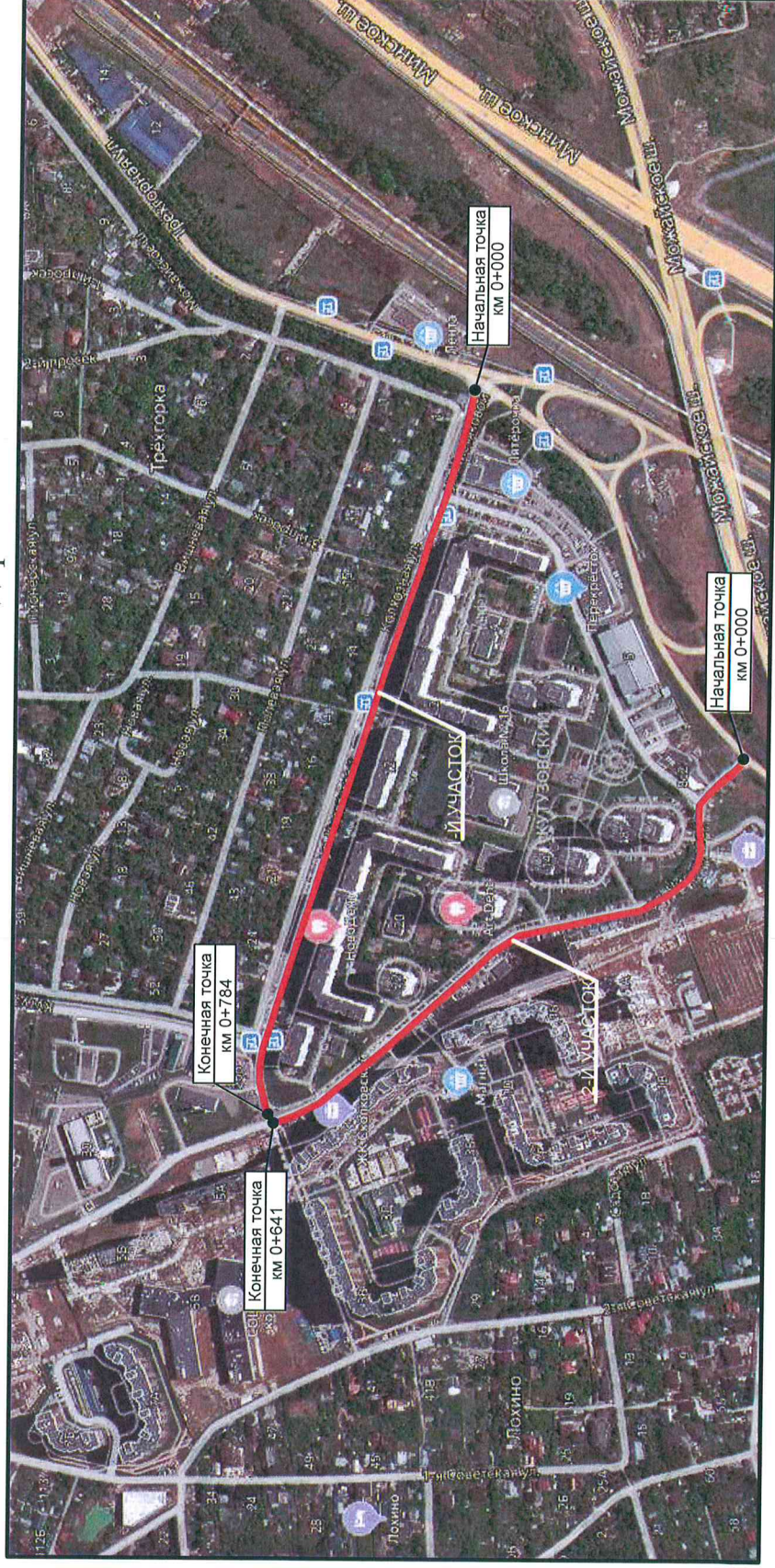
г. Одинцово, ул. Чистяковой  
-й участок: от ул. Трёхгорная - до ул. Кутузовская

(км 0+000 - км 0+784)

2-й участок: от от ул. Трёхгорная - до ул. Чистяковой

(км 0+000 - км 0+641)

Схема автомобильной дороги







**СВОДНЫЕ ВЕДОМОСТИ**

Сводная ведомость дорожной разметки

№ км коэф.привед. к 1.1	1.1(м)	1.2(м)	1.3(м)	1.4(м)	1.7(м)	1.11(м)	1.14.1(м)	1.16.1(м)	1.17(м)	1.18(шт)	1.23.1(шт)	1.24.3(шт)	1.25(м)	2.1.3(м)	ИТОГО, м2
Ширина, м	0.15	0.15	0.15	0.15	0.15	0.15	4.00	1.00	0.15	1.00	1.00	1.00	0.40	0.40	
0 - 1	2	3	4	5	6	7	8	9	10	11	12	13	14	15	16
	3345,000	139,000	89,000	299,000	148,000	40,000	144,000	20,000	84,000	2,000	2,000	13,000	192,000	44,000	
<b>ИТОГО</b>	<b>3345,000</b>	<b>139,000</b>	<b>89,000</b>	<b>299,000</b>	<b>148,000</b>	<b>40,000</b>	<b>144,000</b>	<b>20,000</b>	<b>84,000</b>	<b>2,000</b>	<b>2,000</b>	<b>13,000</b>	<b>192,000</b>	<b>44,000</b>	
ЛИН.КМ	3,345	0,139	0,089	0,299	0,148	0,040	0,144	0,020	0,084	0,000	0,000	0,000	0,192	0,044	
ПРИВЕД.КМ	3,345	0,139	0,178	0,299	0,074	0,070	0,058	0,020	0,147	0,000	0,000	0,000	0,031	0,044	
ПЛОЩАДЬ	501,750	26,250	26,700	44,850	11,100	10,500	230,400	2,000	22,050	3,920	3,600	8,970	76,800	17,600	986,490

**Ведомость размещения дорожных знаков**

№ п/п	Номер знака по ГОСТ Р 52290-2004	Наименование знака	Типоразмер знака	Площадь знаков, м2 (для знаков индивидуального проектирования)	Адрес, км + м	Установлено / требуется установить или демонтировать	Количество	Месторасположение
1	2	3	4	5	6	7	8	9
		<b>Предупреждающие знаки</b>						
1	1.17	Искусственная неровность			0+063	Установлено	1	справа
2	1.17	Искусственная неровность			0+277	Демонтировать	1	слева
3	1.17	Искусственная неровность			0+310	Демонтировать	1	справа
4	1.17	Искусственная неровность			0+416	Демонтировать	1	справа
5	1.17	Искусственная неровность			0+493	Демонтировать	1	слева
6	1.17	Искусственная неровность			0+508	Требуется установить	1	слева
7	1.17	Искусственная неровность			0+582	Требуется установить	1	справа
8	1.17	Искусственная неровность			0+704	Требуется установить	1	слева
		<b>Итого установлено:</b>					<b>1</b>	
		<b>Итого демонтировать:</b>					<b>4</b>	
		<b>Итого требуется установить:</b>					<b>3</b>	
		<b>Итого:</b>					<b>4</b>	
		<b>Знаки приоритета</b>						
9	2.1	Главная дорога			0+098	Требуется установить	1	справа
10	2.1	Главная дорога			0+128	Требуется установить	1	слева
11	2.1	Главная дорога			0+680	Установлено	1	справа
12	2.1	Главная дорога			0+766	Требуется установить	1	справа
13	2.2	Конец главной дороги			0+035	Демонтировать	1	слева
14	2.4	Уступите дорогу			0+010	Установлено	1	слева
15	2.4	Уступите дорогу			0+724	Установлено	1	слева
16	2.4	Уступите дорогу			0+776	Демонтировать	1	справа
		<b>Итого установлено:</b>					<b>3</b>	
		<b>Итого демонтировать:</b>					<b>2</b>	
		<b>Итого требуется установить:</b>					<b>3</b>	
		<b>Итого:</b>					<b>6</b>	
		<b>Запрещающие знаки</b>						
17	3.4	Движение грузовых автомобилей запрещено			0+010	Установлено	1	<b>справа</b>
18	3.4	Движение грузовых автомобилей запрещено			0+704	Требуется установить	1	слева
19	3.24	Ограничение максимальной скорости			0+063	Требуется установить	1	справа
20	3.24	Ограничение максимальной скорости			0+243	Демонтировать	1	справа
21	3.24	Ограничение максимальной скорости			0+247	Демонтировать	1	слева
22	3.24	Ограничение максимальной скорости			0+277	Демонтировать	1	слева
23	3.24	Ограничение максимальной скорости			0+310	Демонтировать	1	справа
24	3.24	Ограничение максимальной скорости			0+353	Демонтировать	1	справа



1	2	3	4	5	6	7	8	9
25	3.24	Ограничение максимальной скорости			0+357	Демонтировать	1	слева
26	3.24	Ограничение максимальной скорости			0+416	Демонтировать	1	справа
27	3.24	Ограничение максимальной скорости			0+454	Демонтировать	1	справа
28	3.24	Ограничение максимальной скорости			0+458	Демонтировать	1	слева
29	3.24	Ограничение максимальной скорости			0+493	Демонтировать	1	слева
30	3.24	Ограничение максимальной скорости			0+704	Требуется установить	1	слева
31	3.27	Остановка запрещена			0+010	Установлено	1	справа
32	3.27	Остановка запрещена			0+105	Установлено	1	слева
33	3.27	Остановка запрещена			0+127	Демонтировать	1	справа
34	3.27	Остановка запрещена			0+146	Требуется установить	1	справа
35	3.27	Остановка запрещена			0+654	Требуется установить	1	слева
36	3.27	Остановка запрещена			0+679	Демонтировать	1	слева
37	3.27	Остановка запрещена			0+698	Демонтировать	1	слева
38	3.27	Остановка запрещена			0+724	Требуется установить	1	слева
		<b>Итого установлено:</b>					<b>3</b>	
		<b>Итого демонтировать:</b>					<b>13</b>	
		<b>Итого требуется установить:</b>					<b>6</b>	
		<b>Итого:</b>					<b>9</b>	
		<b>Предписывающие знаки</b>						
39	4.1.2	Движение направо			0+010	Установлено	1	слева
		<b>Итого установлено:</b>					<b>1</b>	
		<b>Итого демонтировать:</b>						
		<b>Итого требуется установить:</b>						
		<b>Итого:</b>					<b>1</b>	
		<b>Знаки особых предписаний</b>						
40	5.14	Полоса для маршрутных транспортных средств			0+010	Требуется установить	1	справа
41	5.16	Место остановки автобуса и(или) троллейбуса			0+144	Установлено	2	слева
42	5.16	Место остановки автобуса и(или) троллейбуса			0+157	Установлено	2	справа
43	5.16	Место остановки автобуса и(или) троллейбуса			0+316	Требуется установить	1	слева
44	5.16	Место остановки автобуса и(или) троллейбуса			0+316	Установлено	1	слева
45	5.16	Место остановки автобуса и(или) троллейбуса			0+340	Требуется установить	1	справа
46	5.16	Место остановки автобуса и(или) троллейбуса			0+340	Установлено	1	справа
47	5.16	Место остановки автобуса и(или) троллейбуса			0+431	Требуется установить	1	слева
48	5.16	Место остановки автобуса и(или) троллейбуса			0+431	Установлено	1	слева
49	5.16	Место остановки автобуса и(или) троллейбуса			0+445	Требуется установить	1	справа
50	5.16	Место остановки автобуса и(или) троллейбуса			0+445	Установлено	1	справа
51	5.16	Место остановки автобуса и(или) троллейбуса			0+668	Установлено	2	слева
52	5.19.1	Пешеходный переход			0+146	Требуется установить	1	над проезжей частью в прямом направлении
53	5.19.1	Пешеходный переход			0+146	Установлено	1	справа
54	5.19.1	Пешеходный переход			0+150	Установлено	1	слева
55	5.19.1	Пешеходный переход			0+150	Требуется установить	1	над проезжей частью в обратном направлении
56	5.19.1	Пешеходный переход			0+327	Требуется установить	1	над проезжей частью в прямом направлении
57	5.19.1	Пешеходный переход			0+327	Установлено	1	справа
58	5.19.1	Пешеходный переход			0+331	Установлено	1	слева
59	5.19.1	Пешеходный переход			0+331	Требуется установить	1	над проезжей частью в обратном направлении
60	5.19.1	Пешеходный переход			0+435	Требуется установить	1	над проезжей частью в прямом направлении
61	5.19.1	Пешеходный переход			0+435	Установлено	1	справа
62	5.19.1	Пешеходный переход			0+439	Установлено	1	слева
63	5.19.1	Пешеходный переход			0+439	Требуется установить	1	над проезжей частью в обратном направлении



1	2	3	4	5	6	7	8	9
64	5.19.1	Пешеходный переход			0+680	Требуется установить	1	над проезжей частью в прямом направлении
65	5.19.1	Пешеходный переход			0+680	Установлено	1	справа
66	5.19.1	Пешеходный переход			0+684	Установлено	1	слева
67	5.19.1	Пешеходный переход			0+684	Требуется установить	1	над проезжей частью в обратном направлении
68	5.19.1	Пешеходный переход			0+720	Установлено	1	справа
69	5.19.1	Пешеходный переход			0+724	Установлено	1	слева
70	5.19.2	Пешеходный переход			0+146	Установлено	1	справа
71	5.19.2	Пешеходный переход			0+150	Установлено	1	слева
72	5.19.2	Пешеходный переход			0+327	Установлено	1	справа
73	5.19.2	Пешеходный переход			0+331	Установлено	1	слева
74	5.19.2	Пешеходный переход			0+435	Установлено	1	справа
75	5.19.2	Пешеходный переход			0+439	Установлено	1	слева
76	5.19.2	Пешеходный переход			0+680	Установлено	1	справа
77	5.19.2	Пешеходный переход			0+684	Установлено	1	слева
78	5.19.2	Пешеходный переход			0+720	Установлено	1	справа
79	5.19.2	Пешеходный переход			0+724	Установлено	1	слева
80	5.20	Искусственная неровность			0+126	Требуется установить	1	справа
81	5.20	Искусственная неровность			0+128	Требуется установить	1	слева
82	5.20	Искусственная неровность			0+164	Требуется установить	1	справа
83	5.20	Искусственная неровность			0+166	Требуется установить	1	слева
84	5.20	Искусственная неровность			0+244	Установлено	1	справа
85	5.20	Искусственная неровность			0+246	Установлено	1	слева
86	5.20	Искусственная неровность			0+354	Установлено	1	справа
87	5.20	Искусственная неровность			0+357	Установлено	1	слева
88	5.20	Искусственная неровность			0+455	Установлено	1	справа
89	5.20	Искусственная неровность			0+457	Установлено	1	слева
90	5.20	Искусственная неровность			0+652	Требуется установить	1	справа
91	5.20	Искусственная неровность			0+654	Требуется установить	1	слева
92	5.23.1	Начало населенного пункта			0+015	Демонтировать	1	слева
		<b>Итого установлено:</b>					<b>36</b>	
		<b>Итого демонтировать:</b>					<b>1</b>	
		<b>Итого требуется установить:</b>					<b>19</b>	
		<b>Итого:</b>					<b>55</b>	
		<b>Информационные знаки</b>						
93	6.4	Парковка (парковочное место)			0+170	Установлено	1	справа
94	6.4	Парковка (парковочное место)			0+180	Требуется установить	1	слева
95	6.4	Парковка (парковочное место)			0+295	Установлено	1	слева
96	6.4	Парковка (парковочное место)			0+359	Требуется установить	1	справа
97	6.4	Парковка (парковочное место)			0+368	Требуется установить	1	слева
98	6.4	Парковка (парковочное место)			0+382	Установлено	1	справа
99	6.4	Парковка (парковочное место)			0+407	Установлено	1	слева
100	6.4	Парковка (парковочное место)			0+466	Установлено	1	слева
101	6.4	Парковка (парковочное место)			0+476	Требуется установить	1	справа
102	6.4	Парковка (парковочное место)			0+654	Установлено	1	слева
103	6.10.1	Указатель направлений			0+056	Демонтировать	1	справа
104	6.10.1	Указатель направлений		2,43	0+098	Требуется установить	1	справа
105	6.10.1	Указатель направлений		3,00	0+150	Установлено	1	слева
106	6.10.1	Указатель направлений		2,52	0+680	Требуется установить	1	справа
107	6.10.1	Указатель направлений		2,25	0+739	Требуется установить	1	слева
		<b>Итого установлено:</b>					<b>7</b>	
		<b>Итого демонтировать:</b>					<b>1</b>	
		<b>Итого требуется установить:</b>					<b>7</b>	
		<b>Итого:</b>					<b>14</b>	

1	2	3	4	5	6	7	8	9
		<b>Знаки дополнительной информации(таблички)</b>						
108	8.2.1	Зона действия			0+063	Требуется установить	1	справа
109	8.2.1	Зона действия			0+063	Установлено	1	справа
110	8.2.1	Зона действия			0+243	Демонтировать	1	справа
111	8.2.1	Зона действия			0+247	Демонтировать	1	слева
112	8.2.1	Зона действия			0+357	Демонтировать	1	слева
113	8.2.1	Зона действия			0+454	Демонтировать	1	справа
114	8.2.1	Зона действия			0+458	Демонтировать	1	слева
115	8.2.1	Зона действия			0+508	Требуется установить	1	слева
116	8.2.1	Зона действия			0+704	Требуется установить	1	слева
117	8.2.2	Зона действия			0+127	Демонтировать	1	справа
118	8.2.2	Зона действия			0+679	Демонтировать	1	слева
119	8.2.3	Зона действия			0+146	Требуется установить	1	справа
120	8.2.3	Зона действия			0+654	Требуется установить	1	слева
121	8.2.4	Зона действия			0+010	Требуется установить	1	справа
122	8.2.4	Зона действия			0+698	Демонтировать	1	слева
123	8.6.1	Способ постановки транспортного средства на стоянку			0+359	Требуется установить	1	справа
124	8.6.5	Способ постановки транспортного средства на стоянку			0+170	Установлено	1	справа
125	8.6.5	Способ постановки транспортного средства на стоянку			0+295	Установлено	1	слева
126	8.6.5	Способ постановки транспортного средства на стоянку			0+382	Установлено	1	справа
127	8.6.5	Способ постановки транспортного средства на стоянку			0+407	Установлено	1	слева
128	8.6.5	Способ постановки транспортного средства на стоянку			0+466	Установлено	1	справа
129	8.6.5	Способ постановки транспортного средства на стоянку			0+654	Установлено	1	слева
130	8.13	Направление главной дороги			0+685	Демонтировать	1	справа
131	8.13	Направление главной дороги			0+766	Требуется установить	1	справа
132	8.13	Направление главной дороги			0+680	Требуется установить	1	справа
133	8.13	Направление главной дороги			0+724	Установлено	1	справа
134	8.17	Инвалиды			0+180	Требуется установить	1	слева
135	8.17	Инвалиды			0+368	Требуется установить	1	слева
136	8.17	Инвалиды			0+476	Требуется установить	1	слева
137	8.24	Работает эвакуатор			0+010	Установлено	1	справа
138	8.24	Работает эвакуатор			0+105	Установлено	1	слева
139	8.24	Работает эвакуатор			0+127	Демонтировать	1	справа
140	8.24	Работает эвакуатор			0+146	Требуется установить	1	справа
141	8.24	Работает эвакуатор			0+679	Демонтировать	1	слева
142	8.24	Работает эвакуатор			0+698	Демонтировать	1	слева
143	8.24	Работает эвакуатор			0+724	Требуется установить	1	слева
		<b>Итого установлено:</b>					<b>10</b>	
		<b>Итого демонтировать:</b>					<b>12</b>	
		<b>Итого требуется установить:</b>					<b>14</b>	
		<b>Итого:</b>					<b>24</b>	
		<b>Всего установлено:</b>					<b>61</b>	
		<b>Всего демонтировать:</b>					<b>33</b>	
		<b>Всего требуется установить:</b>					<b>52</b>	
		<b>Всего:</b>					<b>113</b>	



Ведомость размещения сигнальных столбиков

№ п/п	Начало участка, км+м	Конец участка, км+м	Проектируемые в соответствии с нормативными документами, м/шт	Фактически установленные, м/шт	Расположение	Материал	Зона расположения
1	0+677	0+680	0+680	3/3	Справа	Пластмасса	Автомобильная дорога
2	0+679	0+680	0+680	1/2	Слева	Пластмасса	Автомобильная дорога
3	0+684	0+690	0+690	6/7	Справа	Пластмасса	Автомобильная дорога
4	0+685	0+685	0+685	0/1	Слева	Пластмасса	Автомобильная дорога
<b>Итого:</b>				<b>10/13</b>			

Ведомость размещения искусственного освещения

№ п/п	Начало участка, км+м	Конец участка, км+м	Количество опор / светильников	Протяженность, м	Расположение	
					Проектируемые в соответствии с нормативными документами, м	Фактически установленные, м
1	0+002	0+645	21/21	5	6	7
2	0+015	0+703	22/22	0	643	Справа
3	0+751	0+752	1/1	0	688	Слева
<b>Итого:</b>			<b>44/44</b>	<b>0</b>	<b>1332</b>	Слева

Ведомость наличия остановок общественного транспорта

№ п/п	Адрес, км + м	Расположение	Наличие посадочных площадок, заездных карманов, павильонов	Наличие переходно - скоростных полос	Длина по нормативу, м		
					обустроено	отсутствует	Фактическая длина, м
1	0+139	Слева	посадочная площадка, павильон	нет	7	8	9
2	0+157	Справа	посадочная площадка, павильон	нет			
3	0+316	Слева	посадочная площадка, павильон, заездной карман	нет			
4	0+340	Справа	посадочная площадка, павильон	нет			
5	0+428	Слева	посадочная площадка	нет			
6	0+445	Справа	посадочная площадка	нет			
7	0+668	Слева	посадочная площадка, павильон	нет			

Ведомость размещения пешеходных ограждений

№ п/п	Начало участка, км+м	Конец участка, км+м	Протяженность, м	Дата установки, г	Расположение	Тип	Высота, м	Зона расположения
1	0+000	0+143	143	6	Справа	Конструкция перильного типа	9	10
<b>Итого:</b>			<b>143</b>				1,00	Автомобильная дорога

Ведомость наличия светофорных объектов

№ п/п	Адрес, км + м	Объект	Количество светофоров на объекте		Расположение	
			транспортных	пешеходных		
1	2	3	4	5	6	7
1	0+146	Пешеходный переход	1	0	-	По центру в прямом направлении
2	0+150	Пешеходный переход	1	0	-	По центру в обратном направлении
3	0+680	Пешеходный переход	1	0	-	По центру в прямом направлении
4	0+684	Пешеходный переход	1	0	-	По центру в обратном направлении
<b>Итого:</b>			<b>4</b>	<b>0</b>		

Ведомость размещения пешеходных дорожек (тротуаров)

№	Начало участка, км+м	Конец участка, км+м	Объект установки	Расположение	Протяженность, м	
					Проектируемые в соответствии с нормативными документами, м	Фактически установленные, м
1	2	3	4	5	6	7
1	0+000	0+050		Слева		50
2	0+015	0+060		Справа		45
3	0+060	0+160		Справа		100
4	0+320	0+384		Справа		64
5	0+432	0+460		Справа		28
6	0+714	0+786		Слева		72
<b>Итого:</b>						<b>359</b>





Номер знака: 6.10.1. "Указатель направлений"

Площадь: 2,43 кв. м

Количество: 1 шт.

Местоположение: 0+098, справа

Дорога: г. Одинцово, 1-й участок


Фон знака: белый

Размеры надписей даны по границам литерных площадок слов (символов)

Ширина литерных площадок сокращена п. 4.9. ГОСТ Р 52290-2004

Размеры надписей даны по границам слов (символов)





Номер знака: 6.10.1. "Указатель направлений"

Площадь: 3,00 кв. м

Количество: 1 шт.

Местоположение: 0+150, слева

Дорога: г. Одинцово, 1-й участок

Фон знака: белый


Размеры надписей даны по границам литерных площадок слов (символов)

Ширина литерных площадок сокращена п. 4.9. ГОСТ Р 52290-2004

Размеры надписей даны по границам слов (символов)







Номер знака: 6.10.1. "Указатель направлений"

Площадь: 2,52 кв. м

Количество: 1 шт.

Местоположение: 0+680, справа


Дорога: г. Одинцово, ул. Чистяковой, 1-й участок

Фон знака: белый

Размеры надписей даны по границам литерных площадок слов (символов)

Ширина литерных площадок сокращена п. 4.9. ГОСТ Р 52290-2004

Размеры надписей даны по границам слов (символов)



Номер знака: 6.10.1. "Указатель направлений"

Площадь: 2,25 кв. м

Количество: 1 шт.

Местоположение: 0+739, слева


Дорога: г. Одинцово, ул. Чистяковой, 1-й участок

Фон знака: белый

Размеры надписей даны по границам литерных площадок слов (символов)

Ширина литерных площадок сокращена п. 4.9. ГОСТ Р 52290-2004

Размеры надписей даны по границам слов (символов)







**СВОДНЫЕ ВЕДОМОСТИ**

Сводная ведомость дорожной разметки

№ км	1.1(м)	1.2(м)	1.5(м)	1.6(м)	1.7(м)	1.14.1(м)	1.25(м)	2.1.3(м)	ИТОГО, м2
коэф.привед. к 1.1	1.000	1.000	0.250	0.750	0.500	0.400	1.000	1.000	
Ширина, м	0.15	0.15	0.15	0.15	0.15	4.00	0.40	0.40	
1	2	3	4	5	6	7	8	9	10
0 - 1	235,000	192,000	211,000	100,000	1004,000	72,000	72,000	26,000	
<b>ИТОГО</b>	<b>235,000</b>	<b>192,000</b>	<b>211,000</b>	<b>100,000</b>	<b>1004,000</b>	<b>72,000</b>	<b>72,000</b>	<b>26,000</b>	
ЛИН.КМ	0.235	0.192	0.211	0.100	1.004	0.072	0.072	0.026	
ПРИВЕД.КМ	0.235	0.192	0.053	0.075	0.502	0.029	0.012	0.026	
<b>ПЛОЩАДЬ</b>	<b>32,250</b>	<b>28,800</b>	<b>7,913</b>	<b>11,250</b>	<b>75,300</b>	<b>115,200</b>	<b>28,800</b>	<b>7,800</b>	<b>307,313</b>

Ведомость размещения дорожных знаков

№ п/п	Номер знака по ГОСТ Р 52290-2004	Наименование знака	Типоразмер знака	Площадь знаков, м2 (для знаков индивидуального проектирования)	Адрес, км + м	Установлено / требуется установить или демонтировать	Количество	Месторасположение
1	2	3	4	5	6	7	8	9
		<b>Предупреждающие знаки</b>						
1	1.17	Искусственная неровность			0+372	Установлено	1	справа
2	1.17	Искусственная неровность			0+528	Установлено	1	справа
3	1.17	Искусственная неровность			0+550	Требуется установить	1	слева
		<b>Итого установлено:</b>					<b>2</b>	
		<b>Итого демонтировать:</b>					<b>1</b>	
		<b>Итого требуется установить:</b>					<b>3</b>	
		<b>Знаки приоритета</b>						
4	2.1	Главная дорога			0+050	Установлено	1	справа
5	2.1	Главная дорога			0+072	Установлено	1	слева
6	2.1	Главная дорога			0+186	Демонтировать	1	справа
7	2.1	Главная дорога			0+285	Демонтировать	1	справа
8	2.1	Главная дорога			0+442	Требуется установить	1	справа
9	2.1	Главная дорога			0+470	Установлено	1	слева
10	2.1	Главная дорога			0+625	Установлено	1	справа
11	2.4	Уступите дорогу			0+010	Установлено	1	слева
		<b>Итого установлено:</b>					<b>5</b>	
		<b>Итого демонтировать:</b>					<b>2</b>	
		<b>Итого требуется установить:</b>					<b>1</b>	
		<b>Итого:</b>					<b>6</b>	
		<b>Запрещающие знаки</b>						
12	3.24	Ограничение максимальной скорости			0+372	Установлено	1	справа
13	3.24	Ограничение максимальной скорости			0+424	Установлено	1	справа
14	3.24	Ограничение максимальной скорости			0+480	Установлено	1	слева
15	3.24	Ограничение максимальной скорости			0+528	Установлено	1	справа
16	3.24	Ограничение максимальной скорости			0+550	Требуется установить	1	слева
17	3.24	Ограничение максимальной скорости			0+591	Демонтировать	1	справа
18	3.24	Ограничение максимальной скорости			0+595	<b>Демонтировать</b>	<b>1</b>	<b>слева</b>
19	3.24	Ограничение максимальной скорости			0+618	Установлено	1	справа
20	3.24	Ограничение максимальной скорости			0+621	Установлено	1	слева
21	3.27	Остановка запрещена			0+080	Демонтировать	1	справа
22	3.27	Остановка запрещена			0+120	Демонтировать	1	слева
23	3.27	Остановка запрещена			0+604	Демонтировать	1	справа
24	3.27	Остановка запрещена			0+625	Требуется установить	1	справа
25	3.27	Остановка запрещена			0+629	Установлено	1	слева

1	2	3	4	5	6	7	8	9
		<b>Итого установлено:</b>						
		<b>Итого демонтировать:</b>						
		<b>Итого требуется установить:</b>						
		<b>Итого:</b>						
		<b>Предписывающие знаки</b>						
26	4.1.2	Движение направо			0+010	Установлено	1	слева
27	4.1.4	Движение прямо или направо			0+072	Демонтировать	1	слева
		<b>Итого установлено:</b>						
		<b>Итого демонтировать:</b>						
		<b>Итого требуется установить:</b>						
		<b>Итого:</b>						
		<b>Знаки особых предписаний</b>						
28	5.19.1	Пешеходный переход			0+442	Требуется установить	1	над проезжей частью в прямом направлении
29	5.19.1	Пешеходный переход			0+442	Установлено	1	справа
30	5.19.1	Пешеходный переход			0+446	Установлено	1	слева
31	5.19.1	Пешеходный переход			0+446	Требуется установить	1	над проезжей частью в обратном направлении
32	5.19.1	Пешеходный переход			0+466	Требуется установить	1	над проезжей частью в прямом направлении
33	5.19.1	Пешеходный переход			0+466	Установлено	1	справа
34	5.19.1	Пешеходный переход			0+470	Установлено	1	слева
35	5.19.1	Пешеходный переход			0+470	Требуется установить	1	над проезжей частью в обратном направлении
36	5.19.1	Пешеходный переход			0+625	Требуется установить	1	над проезжей частью в прямом направлении
37	5.19.1	Пешеходный переход			0+625	Установлено	1	справа
38	5.19.1	Пешеходный переход			0+629	Установлено	1	слева
39	5.19.1	Пешеходный переход			0+629	Требуется установить	1	над проезжей частью в обратном направлении
40	5.19.2	Пешеходный переход			0+442	Установлено	1	справа
41	5.19.2	Пешеходный переход			0+446	Установлено	1	слева
42	5.19.2	Пешеходный переход			0+466	Установлено	1	справа
43	5.19.2	Пешеходный переход			0+470	Установлено	1	слева
44	5.19.2	Пешеходный переход			0+625	Установлено	1	справа
45	5.19.2	Пешеходный переход			0+629	Установлено	1	слева
46	5.20	Искусственная неровность			0+424	Установлено	1	справа
47	5.20	Искусственная неровность			0+426	Установлено	1	слева
48	5.20	Искусственная неровность			0+478	Установлено	1	справа
49	5.20	Искусственная неровность			0+480	Установлено	1	слева
50	5.20	Искусственная неровность			0+591	Демонтировать	1	справа
51	5.20	Искусственная неровность			0+595	Демонтировать	1	слева
52	5.20	Искусственная неровность			0+618	Установлено	1	справа
53	5.20	Искусственная неровность			0+621	Установлено	1	слева
		<b>Итого установлено:</b>					<b>18</b>	
		<b>Итого демонтировать:</b>					<b>2</b>	
		<b>Итого требуется установить:</b>					<b>6</b>	
		<b>Итого:</b>					<b>24</b>	
		<b>Информационные знаки</b>						
54	6.4	Парковка (парковочное место)			0+214	Требуется установить	1	справа
55	6.4	Парковка (парковочное место)			0+621	Требуется установить	1	слева
56	6.10.1	Указатель направлений			0+029	Демонтировать	1	слева
57	6.10.1	Указатель направлений		0,96	0+072	Требуется установить	1	слева
58	6.10.1	Указатель направлений		1,12	0+074	Установлено	1	справа
		<b>Итого установлено:</b>					<b>1</b>	



1	2	3	4	5	6	7	8	9
		<b>Итого демонтировать:</b>					1	
		<b>Итого требуется установить:</b>					3	
		<b>Итого:</b>					4	
		<b>Знаки дополнительной информации(таблички)</b>						
59	8.2.1	Зона действия			0+372	Требуется установить	1	справа
60	8.2.1	Зона действия			0+437	Демонтировать	1	справа
61	8.2.1	Зона действия			0+480	Установлено	1	слева
62	8.2.1	Зона действия			0+543	Демонтировать	1	справа
63	8.2.1	Зона действия			0+550	Требуется установить	1	слева
64	8.2.4	Зона действия			0+120	Демонтировать	1	слева
65	8.2.4	Зона действия			0+604	Демонтировать	1	справа
66	8.2.4	Зона действия			0+625	Требуется установить	1	справа
67	8.2.4	Зона действия			0+629	Установлено	1	слева
68	8.4.1	Вид транспортного средства			0+080	Демонтировать	1	справа
69	8.4.1	Вид транспортного средства			0+120	Демонтировать	1	слева
70	8.4.1	Вид транспортного средства			0+604	Демонтировать	1	слева
71	8.4.1	Вид транспортного средства			0+625	Требуется установить	1	справа
72	8.4.1	Вид транспортного средства			0+629	Установлено	1	слева
73	8.6.5	Способ постановки транспортного средства на стоянку			0+214	Требуется установить	1	справа
74	8.6.5	Способ постановки транспортного средства на стоянку			0+621	Требуется установить	1	слева
75	8.13	Направление главной дороги			0+046	Демонтировать	1	справа
76	8.13	Направление главной дороги			0+072	Установлено	1	слева
77	8.13	Направление главной дороги			0+625	Требуется установить	1	справа
78	8.13	Направление главной дороги			0+050	Требуется установить	1	справа
79	8.24	Работает эвакуатор			0+080	Демонтировать	1	справа
80	8.24	Работает эвакуатор			0+120	Демонтировать	1	слева
81	8.24	Работает эвакуатор			0+604	Демонтировать	1	справа
82	8.24	Работает эвакуатор			0+625	Демонтировать	1	слева
		<b>Итого установлено:</b>					4	
		<b>Итого демонтировать:</b>					12	
		<b>Итого требуется установить:</b>					8	
		<b>Итого:</b>					12	
		<b>Всего установлено:</b>					38	
		<b>Всего демонтировать:</b>					23	
		<b>Всего требуется установить:</b>					21	
		<b>Всего:</b>					59	

**Ведомость размещения барьерного ограждения**

№ п/п	Начало участка, км+м	Конец участка, км+м	Протяженность, м		Дата установки, г	Расположение	Тип	Уровень удерживающей способности	Высота, м	Зона расположения
			Проектируемые в соответствии с нормативными документами, м	Фактически установленные, м						
1	2	3	4	5	6	7	8	9	10	11
1	0+000	0+017		17		Справа	Одностороннее металлическое на металлических стойках	У - 3	0,75	Автомобильная дорога
2	0+000	0+017		17		Слева	Одностороннее металлическое на металлических стойках	У - 3	0,75	Автомобильная дорога
<b>Итого:</b>				<b>34</b>						



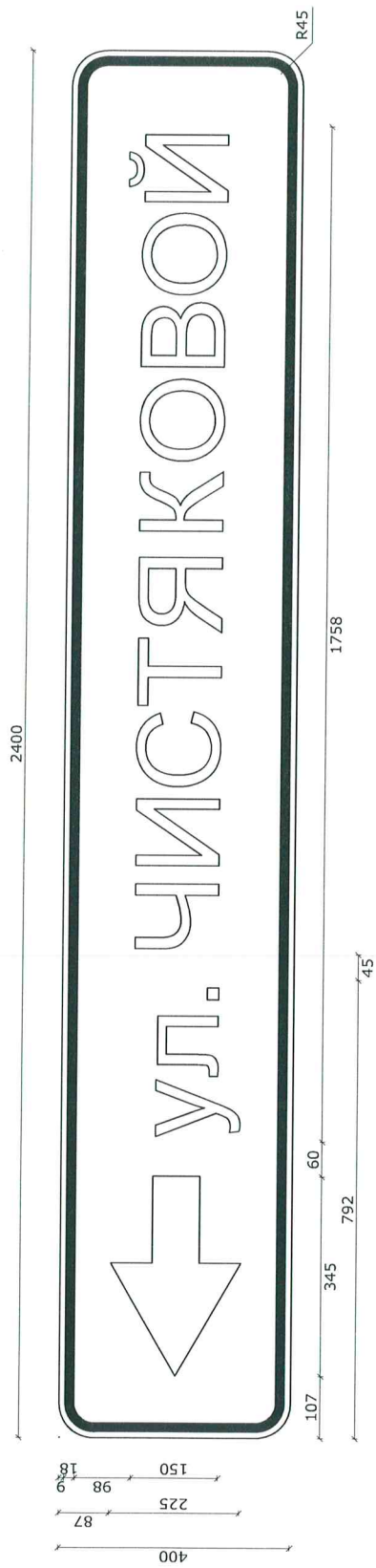
Ведомость размещения сигнальных столбиков

№ п/п	Начало участка, км+м	Конец участка, км+м	Проектируемые в соответствии с нормативными документами, м/шт		Фактически установленные, м/шт	Расположение	Материал	Зона расположения
			4	5				
1	0+436	0+441		5/1	5/1	Слева	Пластмасса	Автомобильная дорога
2	0+436	0+441		5/1	5/1	Слева	Пластмасса	Автомобильная дорога
3	0+436	0+441		5/1	5/1	Справа	Пластмасса	Автомобильная дорога
4	0+441	0+442		1/1	1/1	Справа	Пластмасса	Автомобильная дорога
5	0+447	0+456		9/2	9/2	Слева	Пластмасса	Автомобильная дорога
6	0+447	0+456		9/2	9/2	Слева	Пластмасса	Автомобильная дорога
7	0+447	0+456		9/2	9/2	Справа	Пластмасса	Автомобильная дорога
8	0+447	0+456		9/2	9/2	Справа	Пластмасса	Автомобильная дорога
9	0+461	0+466		5/1	5/1	Слева	Пластмасса	Автомобильная дорога
10	0+461	0+466		5/1	5/1	Слева	Пластмасса	Автомобильная дорога
11	0+465	0+466		1/1	1/1	Справа	Пластмасса	Автомобильная дорога
12	0+470	0+475		5/1	5/1	Слева	Пластмасса	Автомобильная дорога
13	0+470	0+475		5/1	5/1	Слева	Пластмасса	Автомобильная дорога
14	0+472	0+476		4/1	4/1	Справа	Пластмасса	Автомобильная дорога
15	0+622	0+626		4/3	4/3	Справа	Пластмасса	Автомобильная дорога
16	0+624	0+625		1/1	1/1	Слева	Пластмасса	Автомобильная дорога
17	0+624	0+625		1/1	1/1	Слева	Пластмасса	Автомобильная дорога
<b>Итого:</b>				<b>83/23</b>				

Ведомость размещения искусственного освещения

№ п/п	Начало участка, км+м	Конец участка, км+м	Количество опор / светильников	Протяженность, м		Фактически установленные, м	Расположение
				Проектируемые в соответствии с нормативными документами, м	Протяженность, м		
1	0+019	0+020	4	5	6	6	7
2	0+053	0+095	1/1	0	1	1	Справа
3	0+117	0+641	3/3	0	42	42	Слева
<b>Итого:</b>			<b>22/22</b>	<b>0</b>	<b>524</b>	<b>524</b>	Справа
			<b>26/26</b>	<b>0</b>	<b>567</b>	<b>567</b>	Справа





Номер знака: 6.10.1. "Указатель направлений"

Площадь: 0,96 кв. м

Количество: 1 шт.

Местоположение: 0+072, слева

Дорога: г. Одиново, 2-й участок

Фон знака: белый


Размеры надписей даны по границам литерных площадок слов (символов)

Ширина литерных площадок сокращена п. 4.9. ГОСТ Р 52290-2004

Размеры надписей даны по границам слов (символов)







Номер знака: 6.10.1. "Указатель направлений"

Площадь: 1,12 кв. м

Количество: 1 шт.

Местоположение: 0+074, справа

Дорога: г. Одинцово, 2-й участок

Фон знака: белый

Размеры надписей даны по границам литерных площадок слов (символов)

Ширина литерных площадок сокращена п. 4.9. ГОСТ Р 52290-2004

Размеры надписей даны по границам слов (символов)



# а/д (М.О., Одинцовский р-н, Одинцово г, пр. Можайское шоссе-Баковка платф)

от ш. Можайское - до ул. Вокзальная д. 51  
(км 0+000 - км 0+462)

Схема автомобильной дороги









**СВОДНЫЕ ВЕДОМОСТИ**

Сводная ведомость горизонтальной дорожной разметки

№ км коэф.привед. к 1.1	1.1(м)	1.2(м)	1.3(м)	1.4(м)	1.5(м)	1.6(м)	1.7(м)	1.11(м)	1.12(м)	1.14.1(м)	1.16.2(м)	1.17(м)	1.24.1(шт)	1.24.2(шт)	1.24.3(шт)	1.25(м)	ИТОГО, м2	
	2	3	4	5	6	7	8	9	10	11	12	13	14	15	16	17	2.1.3(шт)	2.1.3(шт)
0-1	660,000	49,000	237,000	257,000	339,000	250,000	152,000	62,000	12,600	75,600	17,000	12,000	6,000	3,000	16,000	31,200		20
<b>ИТОГО</b>	<b>660,000</b>	<b>49,000</b>	<b>237,000</b>	<b>257,000</b>	<b>339,000</b>	<b>250,000</b>	<b>152,000</b>	<b>62,000</b>	<b>12,600</b>	<b>75,600</b>	<b>17,000</b>	<b>12,000</b>	<b>6,000</b>	<b>3,000</b>	<b>16,000</b>	<b>31,200</b>		<b>577,717</b>
<b>ЛИН.КМ</b>	<b>0,660</b>	<b>0,049</b>	<b>0,237</b>	<b>0,257</b>	<b>0,339</b>	<b>0,250</b>	<b>0,152</b>	<b>0,062</b>	<b>0,013</b>	<b>0,076</b>	<b>0,017</b>	<b>0,012</b>	<b>0,000</b>	<b>0,000</b>	<b>0,000</b>	<b>0,031</b>		<b>0,000</b>
<b>ПРИВЕД.КМ</b>	<b>0,990</b>	<b>0,074</b>	<b>0,711</b>	<b>0,386</b>	<b>0,127</b>	<b>0,281</b>	<b>0,114</b>	<b>0,163</b>	<b>0,050</b>	<b>0,030</b>	<b>0,017</b>	<b>0,021</b>	<b>0,000</b>	<b>0,000</b>	<b>0,000</b>	<b>0,005</b>		<b>0,000</b>
<b>ПЛОЩАДЬ</b>	<b>99,000</b>	<b>7,350</b>	<b>71,100</b>	<b>38,550</b>	<b>12,713</b>	<b>28,125</b>	<b>11,400</b>	<b>16,275</b>	<b>5,040</b>	<b>241,920</b>	<b>1,700</b>	<b>2,094</b>	<b>9,300</b>	<b>5,730</b>	<b>11,040</b>	<b>12,480</b>		<b>577,717</b>

**Ведомость размещения дорожных знаков**

№ п/п	Номер знака по ГОСТ Р 52290- 2004	Наименование знака	Типоразмер знака	Площадь знаков, м2 (для знаков индивидуального проектирования)	Адрес, км + м	Установлено / требуется установить или демонтировать	Количество	Месторасположение
1	2	3	4	5	6	7	8	9
		<b>Предупреждающие знаки</b>						
1	1.17	Искусственная неровность			0+222	Требуется установить	1	справа
2	1.17	Искусственная неровность			0+370	Требуется установить	1	слева
3	1.20.1	Сужение дороги			0+182	Требуется установить	1	справа
4	1.23	Дети			0+155	Требуется установить	1	справа
5	1.23	Дети			0+222	Требуется установить	1	справа
6	1.23	Дети			0+373	Требуется установить	1	слева
7	1.23	Дети			0+429	Требуется установить	1	слева
		<b>Итого установлено:</b>						
		<b>Итого демонтировать:</b>						
		<b>Итого требуется установить:</b>					7	
		<b>Итого:</b>					7	
		<b>Знаки приоритета</b>						
8	2.4	Уступите дорогу			0+011	Требуется установить	1	слева
9	2.4	Уступите дорогу			0+028	Демонтировать	1	слева
		<b>Итого установлено:</b>						
		<b>Итого демонтировать:</b>						
		<b>Итого требуется установить:</b>						
		<b>Итого:</b>						
		<b>Запрещающие знаки</b>						
10	3.19	Разворот запрещен			0+133	Демонтировать	1	над проезжей частью в обратном направлении
11	3.19	Разворот запрещен			0+143	Демонтировать	1	слева
12	3.19	Разворот запрещен			0+159	Требуется установить	1	слева
13	3.19	Разворот запрещен			0+159	Требуется установить	1	над проезжей частью в обратном направлении
14	3.24	Ограничение максимальной скорости			0+155	Требуется установить	1	справа
15	3.24	Ограничение максимальной скорости			0+159	Требуется установить	1	слева
16	3.24	Ограничение максимальной скорости			0+429	Требуется установить	1	слева
17	3.27	Остановка запрещена			0+036	Требуется установить	1	справа
18	3.27	Остановка запрещена			0+276	Требуется установить	1	справа
19	3.27	Остановка запрещена			0+280	Требуется установить	1	слева

1	2	3	4	5	6	7	8	9
20	3.27	Остановка запрещена			0+413	Требуется установить	1	справа
21	3.27	Остановка запрещена			0+429	Требуется установить	1	слева
		<b>Итого установлено:</b>						
		<b>Итого демонтировать:</b>					2	
		<b>Итого требуется установить:</b>					10	
		<b>Итого:</b>					10	
		<b>Знаки особых предписаний</b>						
22	5.15.1	Направление движения по полосам			0+041	Требуется установить	1	слева
23	5.15.5	Конец полосы			0+222	Требуется установить	1	справа
24	5.16	Место остановки автобуса и(или) троллейбуса			0+435	Демонтировать	1	справа
25	5.16	Место остановки автобуса и(или) троллейбуса			0+443	Установлено	2	слева
26	5.19.1	Пешеходный переход			0+011	Установлено	2	слева
27	5.19.1	Пешеходный переход			0+011	Требуется установить	1	над проезжей частью в обратном направлении
28	5.19.1	Пешеходный переход			0+155	Требуется установить	1	над проезжей частью в прямом направлении
29	5.19.1	Пешеходный переход			0+155	Установлено	2	справа
30	5.19.1	Пешеходный переход			0+159	Требуется установить	1	над проезжей частью в обратном направлении
31	5.19.1	Пешеходный переход			0+276	Требуется установить	1	справа
32	5.19.1	Пешеходный переход			0+280	Требуется установить	1	слева
33	5.19.1	Пешеходный переход			0+413	Требуется установить	1	справа
34	5.19.1	Пешеходный переход			0+417	Требуется установить	1	слева
35	5.19.2	Пешеходный переход			0+008	Требуется установить	1	над проезжей частью в прямом направлении
36	5.19.2	Пешеходный переход			0+008	Установлено	2	справа
37	5.19.2	Пешеходный переход			0+159	Установлено	2	слева
38	5.19.2	Пешеходный переход			0+276	Требуется установить	1	справа
39	5.19.2	Пешеходный переход			0+280	Требуется установить	1	слева
40	5.19.2	Пешеходный переход			0+413	Требуется установить	1	справа
41	5.19.2	Пешеходный переход			0+417	Требуется установить	1	слева
42	5.20	Искусственная неровность			0+276	Требуется установить	1	справа
43	5.20	Искусственная неровность			0+280	Требуется установить	1	слева
		<b>Итого установлено:</b>					10	
		<b>Итого демонтировать:</b>					1	
		<b>Итого требуется установить:</b>					16	
		<b>Итого:</b>					26	
		<b>Информационные знаки</b>						
44	6.3.1	Место для разворота			0+111	Установлено	1	справа
45	6.4	Парковка (парковочное место)			0+035	Демонтировать	1	справа
46	6.4	Парковка (парковочное место)			0+053	Установлено	1	справа
47	6.4	Парковка (парковочное место)			0+097	Требуется установить	1	справа
48	6.4	Парковка (парковочное место)			0+140	Установлено	1	справа
49	6.4	Парковка (парковочное место)			0+217	Требуется установить	1	справа
50	6.4	Парковка (парковочное место)			0+238	Требуется установить	1	слева
51	6.16	Стоп-линия			0+021	Установлено	1	слева
		<b>Итого установлено:</b>					4	
		<b>Итого демонтировать:</b>					1	
		<b>Итого требуется установить:</b>					3	
		<b>Итого:</b>					7	



1	2	3	4	5	6	7	8	9
		<b>Знаки дополнительной информации(таблички)</b>						
52	8.2.1	Зона действия			0+222	Требуется установить	1	справа
53	8.2.1	Зона действия			0+373	Требуется установить	1	слева
54	8.2.3	Зона действия			0+280	Требуется установить	1	слева
55	8.2.3	Зона действия			0+413	Требуется установить	1	справа
56	8.2.4	Зона действия			0+036	Требуется установить	1	справа
57	8.2.4	Зона действия			0+276	Требуется установить	1	справа
58	8.6.4	Способ постановки транспортного средства на стоянку			0+053	Установлено	1	справа
59	8.6.4	Способ постановки транспортного средства на стоянку			0+140	Установлено	1	справа
60	8.6.4	Способ постановки транспортного средства на стоянку			0+180	Демонтировать	1	слева
61	8.6.4	Способ постановки транспортного средства на стоянку			0+238	Требуется установить	1	слева
62	8.17	Инвалиды			0+097	Требуется установить	1	справа
63	8.17	Инвалиды			0+217	Требуется установить	1	справа
64	8.24	Работает эвакуатор			0+036	Требуется установить	1	справа
65	8.24	Работает эвакуатор			0+276	Требуется установить	1	справа
66	8.24	Работает эвакуатор			0+280	Требуется установить	1	слева
67	8.24	Работает эвакуатор			0+413	Требуется установить	1	справа
68	8.24	Работает эвакуатор			0+429	Требуется установить	1	слева
		<b>Итого установлено:</b>					<b>2</b>	
		<b>Итого демонтировать:</b>					<b>1</b>	
		<b>Итого требуется установить:</b>					<b>14</b>	
		<b>Итого:</b>					<b>16</b>	
		<b>Всего установлено:</b>					<b>16</b>	
		<b>Всего демонтировать:</b>					<b>6</b>	
		<b>Всего требуется установить:</b>					<b>51</b>	
		<b>Всего:</b>					<b>67</b>	

**Ведомость наличия светофорных объектов**

№ п/п	Адрес, км + м	Объект	Количество светофоров на объекте		Расположение	
			транспортных	пешеходных		
1	2	3	4	5	6	7
1	0+008	Пешеходный переход	0	1	-	Справа
2	0+011	Пешеходный переход	0	1	-	Слева
3	0+011	Пешеходный переход	2	0	-	Слева
4	0+276	Пешеходный переход	2	0	-	Справа
5	0+280	Пешеходный переход	2	0	-	Слева
6	0+413	Пешеходный переход	2	0	-	Справа
7	0+417	Пешеходный переход	2	0	-	Слева
<b>Итого:</b>			<b>10</b>	<b>2</b>		

**Ведомость размещения искусственного освещения**

№ п/п	Начало участка, км+м	Конiec участка, км+м	Объект установки	Количество опор / светильников	Протяженность, м		Расположение
					Проектируемые в соответствии с нормативными документами, м	Фактически установленные, м	
1	2	3	4	5	6	7	8
1	0+020	0+250			0		230
2	0+301	0+436			0		135
<b>Итого:</b>			<b>13/3</b>	<b>5</b>	<b>0</b>	<b>6</b>	<b>365</b>



Ведомость наличия остановок общественного транспорта

№ п/п	Адрес, км + м	Расположение	Наличие посадочных площадок, посадочных карманов, павильонов		Наличие переходно - скоростных полос	Длина по нормативу, м		Фактическая длина, м	
			обустроено	отсутствует		разгон торможение	разгон торможение	разгон торможение	разгон торможение
1	2	3	4	5	6	7	8	9	10
1	0+439	слева	посадочная площадка, павильон	заядной карман	нет				

Ведомость размещения пешеходных ограждений

№ п/п	Начало участка, км+м	Конiec участка, км+м	Протяженность, м		Дата установки, г	Расположение	Тип	Уровень удерживающей способности	Высота, м	Зона расположения
			Проектируемые в соответствии с нормативными документами, м	Фактически установленные, м						
1	2	3	4	5	6	7	8	9	10	11
1	0+270	0+276	6			Справа	Конструкция перильного типа		1,20	Пешеходный переход
2	0+280	0+320	40			Справа	Конструкция перильного типа		1,20	Пешеходный переход
3	0+365	0+413	48			Справа	Конструкция перильного типа		1,20	Пешеходный переход
4	0+376	0+413	37			слева	Конструкция перильного типа		1,20	Пешеходный переход
5	0+417	0+437	20			слева	Конструкция перильного типа		1,20	Пешеходный переход
6	0+417	0+461	44			Справа	Конструкция перильного типа		1,20	Пешеходный переход
7	0+449	0+466	17			слева	Конструкция перильного типа		1,20	Пешеходный переход
<b>Итого:</b>			<b>212</b>							

Ведомость размещения пешеходных дорожек (трогуаров)

№	Начало участка, км+м	Конiec участка, км+м	Объект установки	Расположение	Протяженность, м	
					Проектируемые в соответствии с нормативными документами, м	Фактически установленные, м
1	2	3	4	5	6	7
1	0+000	0+258		слева		258
2	0+000	0+262		Справа		262
3	0+258	0+282		слева		24
4	0+268	0+466		Справа		198
5	0+376	0+466		слева		90
<b>Итого:</b>						<b>832</b>