



**МУНИЦИПАЛЬНОЕ КАЗЕННОЕ УЧРЕЖДЕНИЕ  
«УПРАВЛЕНИЕ ДОРОЖНОГО ХОЗЯЙСТВА И КАПИТАЛЬНОГО  
СТРОИТЕЛЬСТВА ОДИНЦОВСКОГО ГОРОДСКОГО ОКРУГА  
МОСКОВСКОЙ ОБЛАСТИ»**

**П Р И К А З**

*22.06.2022 № 12/14*

**г. Одинцово**

О внесении изменений в проект организации дорожного движения на автомобильных дорогах в границах территориального управления Одинцово Администрации Одинцовского городского округа Московской области

Для осуществления безопасного дорожного движения и улучшения пропускной способности автомобильных дорог общего пользования местного значения в границах Одинцовского городского округа Московской области (далее – автомобильные дороги), руководствуясь Федеральными законами от 06.10.2003 № 131-ФЗ «Об общих принципах организации местного самоуправления в Российской Федерации», от 10.12.1995 № 196-ФЗ «О безопасности дорожного движения», от 08.11.2007 № 257-ФЗ «Об автомобильных дорогах и о дорожной деятельности в Российской Федерации и о внесении изменений в отдельные законодательные акты Российской Федерации»,

**П Р И К А З Ы В А Ю:**

1. Внести в проект организации дорожного движения на автомобильных дорогах в границах территориального управления Одинцово Администрации Одинцовского городского округа Московской области том VI, утвержденный приказом МКУ «Упрдоркапстрой» от 01.06.2022 № 10/14 следующее изменение:

схему организации дорожного движения на автомобильной дороге «автомобильная дорога (Московская обл., Одинцовский р-н, г. Одинцово, ул. Транспортная)», изложить в редакции согласно приложению;

2. Информацию об изменении дорожного движения опубликовать в установленном порядке.

3. Приказ вступает в силу со дня его подписания.

4. Контроль за исполнением приказа возложить на заместителя директора Милокова С.А.

Директор

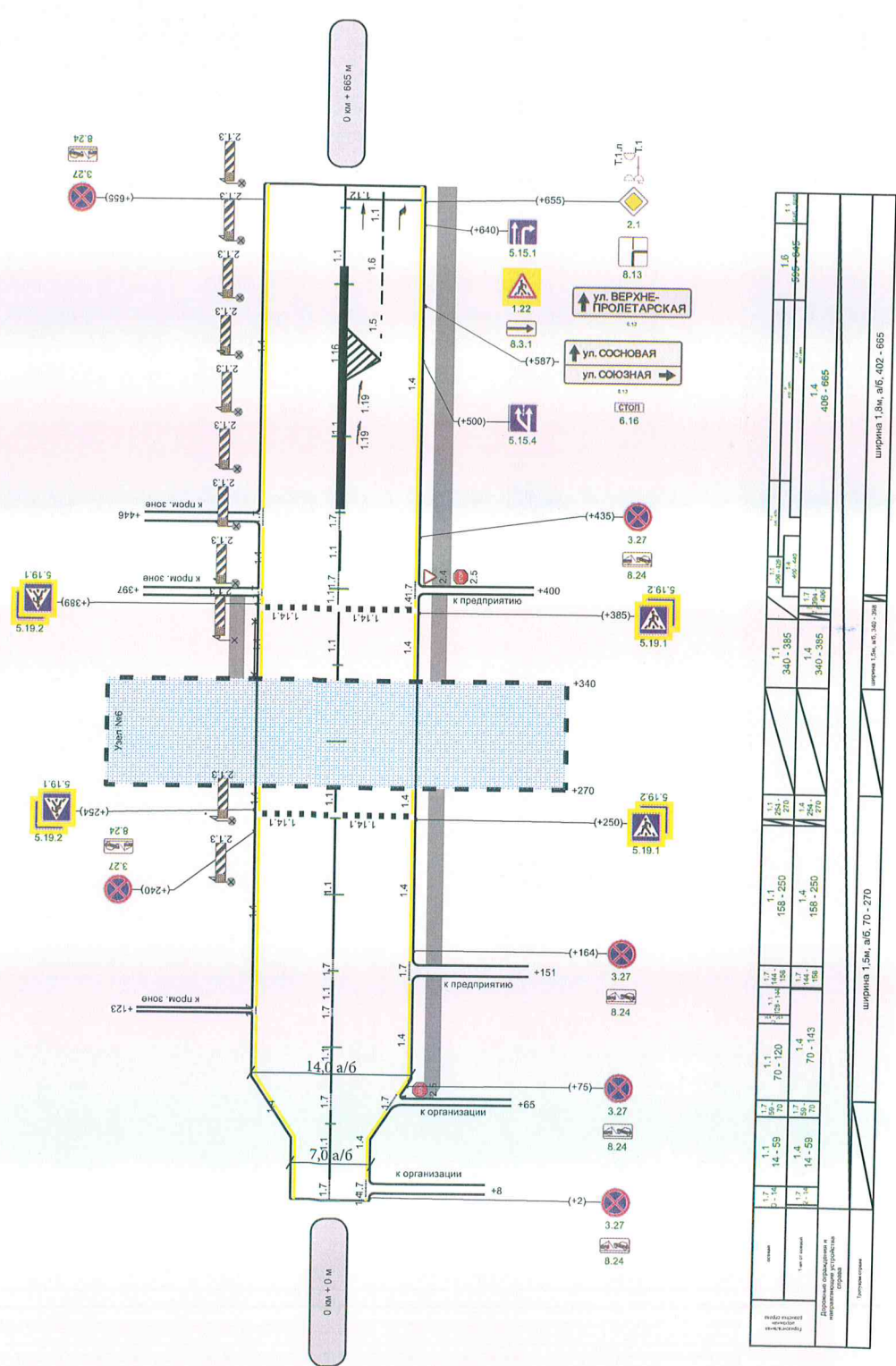
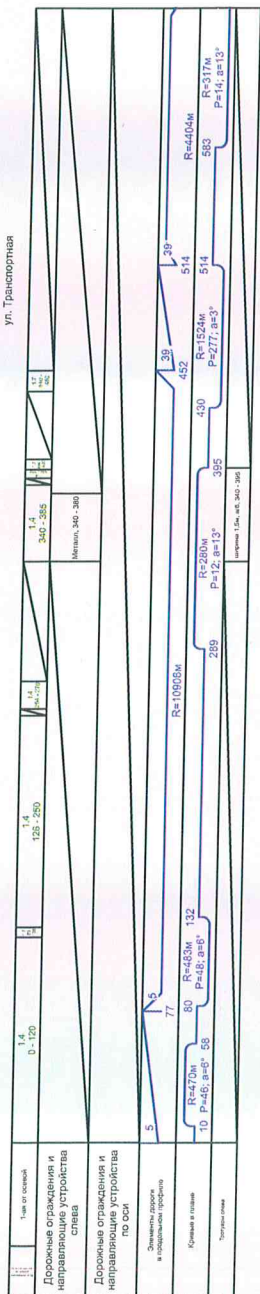
С.В. Батушенко







ул. Транспортная



Полосы проезжей части	Ширина 1,8м, а/б, 402-665		Ширина 1,8м, а/б, 70-270		Ширина 1,8м, а/б, 402-665
	1,1	1,4	1,1	1,4	
Полосы проезжей части	1,7	1,1	1,7	1,1	1,7
	0-1-14	14-59	0-1-14	14-59	0-1-14
Ширина проезжей части	1,7	1,1	1,7	1,1	1,7
	14-59	70-120	14-59	70-120	14-59
Ширина проезжей части	1,7	1,1	1,7	1,1	1,7
	14-59	70-163	14-59	70-163	14-59
Ширина проезжей части	1,7	1,1	1,7	1,1	1,7
	14-59	156-250	14-59	156-250	14-59
Ширина проезжей части	1,7	1,1	1,7	1,1	1,7
	14-59	340-385	14-59	340-385	14-59
Ширина проезжей части	1,7	1,1	1,7	1,1	1,7
	14-59	402-665	14-59	402-665	14-59

## СВОДНЫЕ ВЕДОМОСТИ

## Ведомость дорожной разметки

№ км	1.1(м)	1.4(м)	1.5(м)	1.6(м)	1.7(м)	1.14.1(м)	2.1.3(м)
коэф.привед. к 1.1	1,000	1,000	0,250	0,750	0,500	0,400	1,000
Ширина, м	0,15	0,15	0,15	0,15	0,15	4,00	0,30
1	2	3	4	5	6	7	8
0 - 1	306,000	1100,000	119,000	100,000	118,000	28,000	11,000
<b>ИТОГО</b>	<b>306,000</b>	<b>1100,000</b>	<b>119,000</b>	<b>100,000</b>	<b>118,000</b>	<b>28,000</b>	<b>11,000</b>
ЛИН.КМ	0,306	1,100	0,119	0,100	0,118	0,028	0,011
ПРИВЕД.КМ	0,306	1,100	0,030	0,075	0,059	0,011	0,011
<b>ПЛОЩАДЬ</b>	<b>45,900</b>	<b>165,000</b>	<b>4,460</b>	<b>11,250</b>	<b>8,850</b>	<b>44,000</b>	<b>3,300</b>
							<b>282,760</b>

## Ведомость размещения дорожных знаков

№ п/п	Номер знака по ГОСТ Р 52290-2004	Наименование знака	Типоразмер знака	Площадь знаков, м2 (для знаков индивидуального проектирования)	Адрес, км + м	Установлено / требуется установить или демонтировать	Количество	Месторасположение
1	2	3	4	5	6	7	8	9
		<b>Предупреждающие знаки</b>						
1	1.15	Скользкая дорога			0+362	Демонтировать	1	справа
2	1.22	Пешеходный переход			0+640	Требуется установить	1	справа
3	1.22	Пешеходный переход			0+640	Демонтировать	1	справа
		<b>Итого установлено:</b>						
		<b>Итого перенести:</b>						
		<b>Итого демонтировать:</b>						
		<b>Итого требуется установить:</b>					2	
		<b>Итого:</b>					1	
		<b>Знаки приоритета</b>						
4	2.1	Главная дорога			0+655	Установлено	1	справа
5	2.4	Уступите дорогу			0+285	Демонтировать	1	справа
		<b>Итого установлено:</b>						
		<b>Итого перенести:</b>						
		<b>Итого демонтировать:</b>						
		<b>Итого требуется установить:</b>					1	
		<b>Итого:</b>					1	
		<b>Запрещающие знаки</b>						
6	3.4	Движение грузовых автомобилей запрещено						
7	3.27	Остановка запрещена			0+456	Демонтировать	1	справа
8	3.27	Остановка запрещена			0+002	Требуется установить	1	справа
9	3.27	Остановка запрещена			0+075	Установлено	1	справа
10	3.27	Остановка запрещена			0+164	Установлено	1	справа
11	3.27	Остановка запрещена			0+240	Требуется установить	1	слева
12	3.27	Остановка запрещена			0+336	Демонтировать	1	справа
13	3.27	Остановка запрещена			0+435	Установлено	1	справа
		<b>Итого установлено:</b>			0+655	Установлено	1	слева
		<b>Итого перенести:</b>					4	
		<b>Итого демонтировать:</b>						
		<b>Итого требуется установить:</b>					2	
		<b>Итого:</b>					2	
		<b>Предписывающие знаки</b>						
14	4.3	Круговое движение			0+285	Демонтировать	1	справа
		<b>Итого установлено:</b>						



1	2	3	4	5	6	7	8	9
		<b>Итого перенести:</b>						
		<b>Итого демонтировать:</b>						
		<b>Итого требуется установить:</b>					1	
		<b>Итого:</b>						
		<b>Знаки особых предписаний</b>						
15	5.19.1	Пешеходный переход			0+250	Установлено	1	справа
16	5.19.1	Пешеходный переход			0+254	Требуется установить	1	слева
17	5.19.1	Пешеходный переход			0+255	Демонтировать	1	справа
18	5.19.1	Пешеходный переход			0+385	Установлено	1	справа
19	5.19.1	Пешеходный переход			0+389	Требуется установить	1	слева
20	5.19.1	Пешеходный переход			0+392	Демонтировать	1	справа
21	5.19.2	Пешеходный переход			0+250	Установлено	1	справа
22	5.19.2	Пешеходный переход			0+254	Требуется установить	1	слева
23	5.19.2	Пешеходный переход			0+255	Демонтировать	1	справа
24	5.19.2	Пешеходный переход			0+385	Установлено	1	справа
25	5.19.2	Пешеходный переход			0+389	Требуется установить	1	слева
26	5.19.2	Пешеходный переход			0+392	Демонтировать	1	справа
		<b>Итого установлено:</b>					4	
		<b>Итого перенести:</b>						
		<b>Итого демонтировать:</b>					4	
		<b>Итого требуется установить:</b>					4	
		<b>Итого:</b>					8	
		<b>Информационные знаки</b>						
27	6.12	Указатель расстояний		2,16	0+587	Установлено	1	справа
28	6.12	Указатель расстояний		3,63	0+655	Установлено	1	справа
		<b>Итого установлено:</b>					2	
		<b>Итого перенести:</b>						
		<b>Итого демонтировать:</b>						
		<b>Итого требуется установить:</b>						
		<b>Итого:</b>						
		<b>Знаки дополнительной информации(таблички)</b>					2	
29	8.3.1	Направление действия						
30	8.13	Направление главной дороги			0+640	Установлено	1	справа
31	8.13	Направление главной дороги			0+285	Демонтировать	1	справа
32	8.24	Работает эвакуатор			0+655	Установлено	1	справа
33	8.24	Работает эвакуатор			0+002	Требуется установить	1	справа
34	8.24	Работает эвакуатор			0+075	Установлено	1	справа
35	8.24	Работает эвакуатор			0+164	Установлено	1	справа
36	8.24	Работает эвакуатор			0+240	Установлено	1	слева
37	8.24	Работает эвакуатор			0+336	Требуется установить	1	слева
38	8.24	Работает эвакуатор			0+435	Демонтировать	1	справа
		<b>Итого установлено:</b>			0+655	Установлено	1	слева
		<b>Итого перенести:</b>					6	
		<b>Итого демонтировать:</b>					2	
		<b>Итого требуется установить:</b>					2	
		<b>Итого:</b>					8	
		<b>Всего установлено:</b>					17	
		<b>Всего перенести:</b>						
		<b>Всего демонтировать:</b>						
		<b>Всего требуется установить:</b>					12	
		<b>Всего:</b>					9	
		<b>Всего:</b>					26	

№ п/п	Начало участка, км+м	Конец участка, км+м	Объект установки	Количество опор / светильников	Протяженность, м		Расположение
					Проектируемые в соответствии с нормативными документами, м	Фактически установленные, м	
1	2	3	4	5	6	7	8
1	0+207	0+247		2/2	0	40	Слева
2	0+365	0+665		9/9	0	300	Слева
<b>Итого:</b>				<b>11/11</b>	<b>0</b>	<b>340</b>	

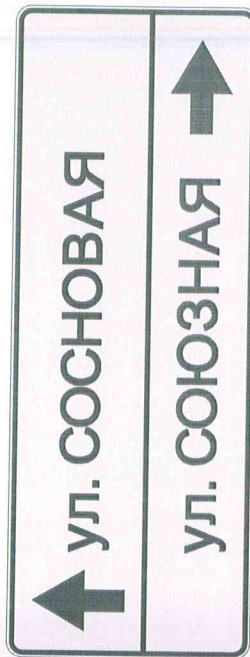

Ведомость размещения пешеходных ограждений

№ п/п	Начало участка, км+м	Конец участка, км+м	Протяженность, м		Дата установки, г	Расположение	Тип	Уровень удерживающей способности	Высота, м	Зона расположения
			Проектируемые в соответствии с нормативными документами, м	Фактически установленные, м						
1	2	3	4	5	6	7	8	9	10	11
1	0+340	0+380		40		Слева	Конструкция перильного типа		1.1	Пешеходный переход
<b>Итого:</b>				<b>40</b>						

Ведомость размещения пешеходных дорожек (трогуаров)

№	Начало участка, км+м	Конец участка, км+м	Объект установки	Расположение	Протяженность, м	
					Проектируемые в соответствии с нормативными документами, м	Фактически установленные, м
1	2	3	4	5	6	7
1	0+070	0+270		Справа		200
2	0+340	0+395		Слева		55
3	0+340	0+398		Справа		58
4	0+402	0+665		Справа		263
<b>Итого:</b>						<b>576</b>





Номер знака: 6.10.1. "Указатель направлений"

Площадь: 2,16 кв. м

Количество: 1 шт.

Местоположение: 0+587, справа

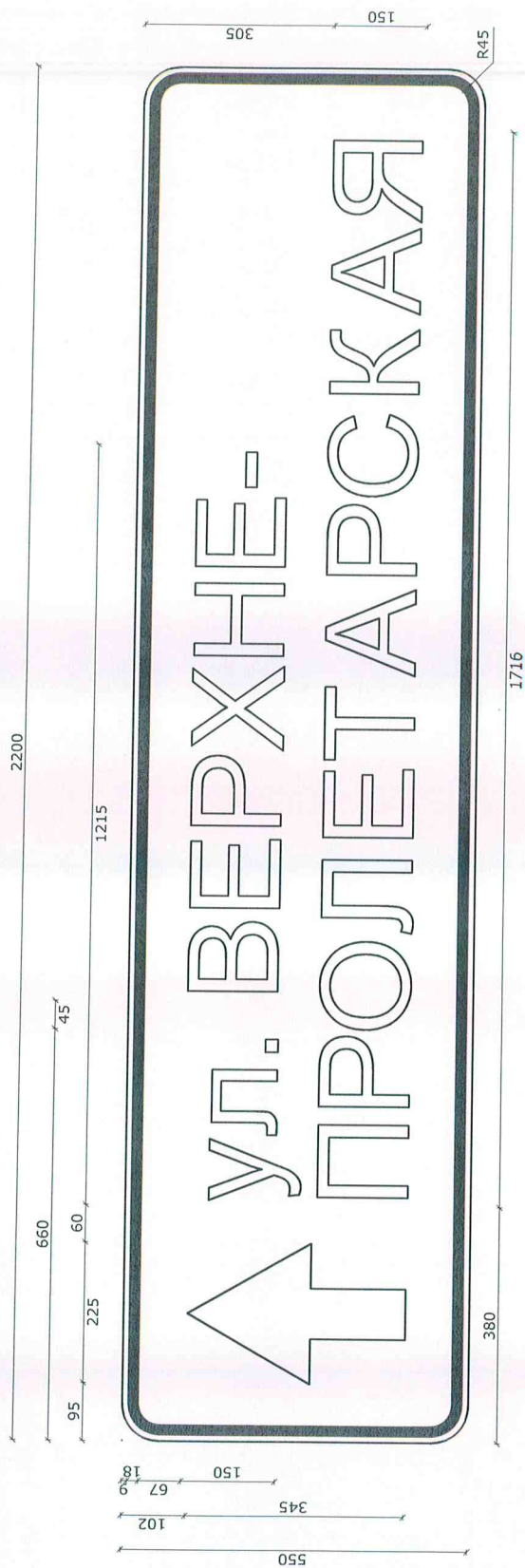
Дорога: г. Одиново ул. Транспортная 2-й участок

Фон знака: белый

Размеры надписей даны по границам литерных площадок слов (символов)

Ширина литерных площадок сокращена п. 4.9. ГОСТ Р 52290-2004

Размеры надписей даны по границам слов (символов)



Номер знака: 6.10.1. "Указатель направлений"

Площадь: 1,21 кв. м

Количество: 1 шт.

Местоположение: 0+655 справа

Дорога: г. Одиноцво ул. Транспортная 2-й участок

Фон знака: белый

Размеры надписей даны по границам литерных площадок слов (символов)

Ширина литерных площадок сокращена п. 4.9. ГОСТ Р 52290-2004

Размеры надписей даны по границам слов (символов)







## СВОДНЫЕ ВЕДОМОСТИ

## Ведомость дорожной разметки

№ км	1.1(м)	1.3(м)	1.4(м)	1.5(м)	1.6(м)	1.7(м)	1.12(м)	1.13(м)	1.14.1(м)	1.17(м)	1.18(шт)			ИТОГО, м2
	коэф.привед. к 1.1	2.000	1.000	0.250	0.750	0.500	1.000	0.250	0.400	1.750	1.000	1.590	1.960	
Ширина, м	0.10	0.10	0.10	0.10	0.10	0.10	0.40	0.60	4.00	0.10	0.30	1.00	1.00	1.00
0 - 1	2	3	4	5	6	7	8	9	10	11	11	12	13	14
	210,000	692,000	1349,000	1325,000	383,000	322,000	25,000	122,000	15,630	24,000	23,000	2,000	7,000	6,000
<b>ИТОГО</b>	<b>210,000</b>	<b>692,000</b>	<b>1349,000</b>	<b>1325,000</b>	<b>383,000</b>	<b>322,000</b>	<b>25,000</b>	<b>122,000</b>	<b>15,625</b>	<b>24,000</b>	<b>23,000</b>	<b>2,000</b>	<b>7,000</b>	<b>6,000</b>
<b>ЛИН.КМ</b>	<b>0,210</b>	<b>0,692</b>	<b>1,349</b>	<b>1,325</b>	<b>0,383</b>	<b>0,322</b>	<b>0,025</b>	<b>0,122</b>	<b>0,016</b>	<b>0,024</b>	<b>0,023</b>	<b>0,000</b>	<b>0,000</b>	<b>0,000</b>
<b>ПРИВЕД.КМ</b>	<b>0,210</b>	<b>1,384</b>	<b>1,349</b>	<b>0,331</b>	<b>0,287</b>	<b>0,161</b>	<b>0,025</b>	<b>0,031</b>	<b>0,250</b>	<b>0,042</b>	<b>0,023</b>	<b>0,000</b>	<b>0,000</b>	<b>0,000</b>
<b>ПЛОЩАДЬ</b>	<b>21,000</b>	<b>138,400</b>	<b>134,900</b>	<b>33,125</b>	<b>28,725</b>	<b>16,100</b>	<b>10,000</b>	<b>3,050</b>	<b>25,000</b>	<b>4,188</b>	<b>6,900</b>	<b>3,180</b>	<b>13,720</b>	<b>16,260</b>
														<b>454,548</b>

## Ведомость размещения дорожных знаков

№ п/п	Номер знака по ГОСТ Р 52290-2004	Наименование знака	Типоразмер знака	Площадь знаков, м2 (для знаков индивидуального проектирования)	Адрес, км + м	Установлено / требуется установить или демонтировать	Количество	Месторасположение
1	2	3	4	5	6	7	8	9
		<b>Знаки приоритета</b>						
1	2.1	Главная дорога			0+378	Демонтировать	1	слева
2	2.1	Главная дорога			0+589	Демонтировать	1	слева
3	2.1	Главная дорога			0+796	Демонтировать	1	слева
4	2.2	Конец главной дороги			0+827	Демонтировать	1	справа
5	2.5	Движение без остановки запрещено			0+826	Установлено	1	справа
		<b>Итого установлено:</b>					<b>1</b>	
		<b>Итого демонтировать:</b>					<b>1</b>	
		<b>Итого требуется установить:</b>					<b>4</b>	
		<b>Итого:</b>					<b>1</b>	
		<b>Запрещающие знаки</b>						
6	3.27	Остановка запрещена			0+026	Требуется установить	1	справа
7	3.27	Остановка запрещена			0+050	Требуется установить	1	слева
8	3.27	Остановка запрещена			0+110	Требуется установить	1	справа
9	3.27	Остановка запрещена			0+162	Требуется установить	1	справа
10	3.27	Остановка запрещена			0+199	Требуется установить	1	слева
11	3.27	Остановка запрещена			0+218	Требуется установить	1	справа
12	3.27	Остановка запрещена			0+332	Установлено	1	слева
13	3.27	Остановка запрещена			<b>0+353</b>	<b>Установлено</b>	<b>1</b>	<b>слева</b>
14	3.27	Остановка запрещена			0+418	Установлено	1	справа
15	3.27	Остановка запрещена			0+455	Демонтировать	1	справа
16	3.27	Остановка запрещена			0+472	Требуется установить	1	справа
17	3.27	Остановка запрещена			0+500	Демонтировать	1	слева
18	3.27	Остановка запрещена			0+518	Требуется установить	1	справа
19	3.27	Остановка запрещена			0+566	Установлено	1	слева



1	2	3	4	5	6	7	8	9
20	3.27	Остановка запрещена			0+585	Установлено	1	слева
21	3.27	Остановка запрещена			0+623	Требуется установить	1	справа
22	3.27	Остановка запрещена			0+701	Демонтировать	1	слева
23	3.27	Остановка запрещена			0+779	Демонтировать	1	справа
24	3.27	Остановка запрещена			0+798	Установлено	1	слева
25	3.27	Остановка запрещена			0+801	Требуется установить	1	справа
26	3.27	Остановка запрещена			0+833	Требуется установить	1	слева
		<b>Итого установлено:</b>					<b>6</b>	
		<b>Итого демонтировать:</b>					<b>4</b>	
		<b>Итого требуется установить:</b>					<b>11</b>	
		<b>Итого:</b>					<b>17</b>	
		<b>Предписывающие знаки</b>						
27	4.1.1	Движение прямо			0+378	Установлено	1	слева
28	4.1.1	Движение прямо			0+585	Установлено	1	слева
		<b>Итого установлено:</b>					<b>2</b>	
		<b>Итого демонтировать:</b>						
		<b>Итого требуется установить:</b>						
		<b>Итого:</b>					<b>2</b>	
		<b>Знаки особых предписаний</b>						
29	5.15.1	Направление движения по полосам			0+362	Требуется установить	1	слева
30	5.15.1	Направление движения по полосам			0+394	Требуется установить	1	слева
31	5.15.1	Направление движения по полосам			0+476	Требуется установить	1	слева
32	5.15.1	Направление движения по полосам			0+499	Установлено	1	справа
33	5.15.1	Направление движения по полосам			0+576	Требуется установить	1	справа
34	5.15.1	Направление движения по полосам			0+604	Демонтировать	1	справа
35	5.15.1	Направление движения по полосам			0+622	Демонтировать	1	слева
36	5.15.1	Направление движения по полосам			0+668	Демонтировать	1	слева
37	5.15.1	Направление движения по полосам			0+751	Установлено	1	справа
38	5.15.1	Направление движения по полосам			0+801	Установлено	1	справа
39	5.15.3	Начало полосы			0+499	Установлено	1	справа
40	5.15.3	Начало полосы			0+529	Установлено	1	справа
41	5.15.3	Начало полосы			0+703	Установлено	1	слева
42	5.16	Место остановки автобуса и(или) троллейбуса			0+463	Требуется установить	1	слева
43	5.16	Место остановки автобуса и(или) троллейбуса			0+463	Установлено	1	слева

1	2	3	4	5	6	7	8	9
44	5.16	Место остановки автобуса и(или) троллейбуса			0+486	Установлено	1	справа
45	5.16	Место остановки автобуса и(или) троллейбуса			0+486	Требуется установить	1	справа
46	5.19.1	Пешеходный переход			0+472	Установлено	1	над проезжей частью в прямом направлении
47	5.19.1	Пешеходный переход			0+472	Установлено	1	справа
48	5.19.1	Пешеходный переход			0+476	Установлено	1	слева
49	5.19.1	Пешеходный переход			0+476	Установлено	1	над проезжей частью в обратном направлении
50	5.19.2	Пешеходный переход			0+472	Установлено	1	справа
51	5.19.2	Пешеходный переход			0+476	Установлено	1	слева
		<b>Итого установлено:</b>					14	
		<b>Итого демонтировать:</b>					3	
		<b>Итого требуется установить:</b>					6	
		<b>Итого:</b>					20	
		<b>Информационные знаки</b>						
52	6.10.1	Указатель направлений			0+797	Демонтировать	1	справа
53	6.10.1	Указатель направлений		1,54	0+826	Требуется установить	1	справа
54	6.16	Стоп-линия			0+467	Требуется установить	1	справа
55	6.16	Стоп-линия			0+481	<b>Требуется установить</b>	1	слева
56	6.16	Стоп-линия			0+821	Установлено	1	справа
		<b>Итого установлено:</b>					1	
		<b>Итого демонтировать:</b>					1	
		<b>Итого требуется установить:</b>					3	
		<b>Итого:</b>					4	
		<b>Знаки дополнительной информации(таблички)</b>						
57	8.2.4	Зона действия			0+026	Требуется установить	1	справа
58	8.2.4	Зона действия			0+333	Демонтировать	1	слева
59	8.2.4	Зона действия			0+472	Требуется установить	1	справа
60	8.2.4	Зона действия			0+558	Демонтировать	1	слева
61	8.2.4	Зона действия			0+585	Требуется установить	1	слева
62	8.2.4	Зона действия			0+779	<b>Демонтировать</b>	1	справа
63	8.2.4	Зона действия			0+801	Требуется установить	1	справа
64	8.4.1	Вид транспортного средства			0+585	Требуется установить	1	слева
65	8.4.3	Вид транспортного средства			0+378	Установлено	1	слева



1	2	3	4	5	6	7	8	9
66	8.4.3	Вид транспортного средства						
67	8.24	Работает эвакуатор			0+589	Демонтировать	1	слева
68	8.24	Работает эвакуатор			0+026	Требуется установить	1	справа
69	8.24	Работает эвакуатор			0+050	Требуется установить	1	слева
70	8.24	Работает эвакуатор			0+110	Требуется установить	1	справа
71	8.24	Работает эвакуатор			0+162	Требуется установить	1	справа
72	8.24	Работает эвакуатор			0+199	Требуется установить	1	слева
73	8.24	Работает эвакуатор			0+218	Требуется установить	1	справа
74	8.24	Работает эвакуатор			0+332	Требуется установить	1	слева
75	8.24	Работает эвакуатор			0+353	Установлено	1	справа
76	8.24	Работает эвакуатор			0+418	Установлено	1	справа
77	8.24	Работает эвакуатор			0+455	Демонтировать	1	справа
78	8.24	Работает эвакуатор			0+472	Требуется установить	1	справа
79	8.24	Работает эвакуатор			0+500	Демонтировать	1	справа
80	8.24	Работает эвакуатор			0+518	Требуется установить	1	слева
81	8.24	Работает эвакуатор			0+566	Установлено	1	справа
82	8.24	Работает эвакуатор			0+585	Установлено	1	слева
83	8.24	Работает эвакуатор			0+623	Требуется установить	1	справа
84	8.24	Работает эвакуатор			0+701	Демонтировать	1	слева
85	8.24	Работает эвакуатор			0+798	Требуется установить	1	слева
86	8.24	Работает эвакуатор			0+801	Требуется установить	1	справа
		<b>Итого установлено:</b>					<b>1</b>	слева
		<b>Итого демонтировать:</b>					<b>5</b>	
		<b>Итого требуется установить:</b>					<b>7</b>	
		<b>Итого:</b>					<b>18</b>	
		<b>Всего установлено:</b>					<b>23</b>	
		<b>Всего демонтировать:</b>					<b>29</b>	
		<b>Всего требуется установить:</b>					<b>19</b>	
		<b>Всего:</b>					<b>38</b>	
							<b>67</b>	

**Ведомость размещения остановочных пунктов маршрутных транспортных средств**

№ п/п	Адрес, км + м	Расположение	Наличие посадочных площадок, заездных карманов, павильонов		Наличие переходно - скоростных полос	Длина по нормативу, м		Фактическая длина, м	
			обустроено	отсутствует		разгон	торможение		
1	2	3	4	5	6	7	8	9	10
1	0+456	Слева	посадочная площадка, павильон	заездной карман	нет				
2	0+492	Справа	посадочная площадка, павильон	заездной карман	нет				

## Ведомость размещения пешеходного ограждения

№ п/п	Начало участка, км+м	Конец участка, км+м	Протяженность, м				Дата установки, г	Расположение	Тип	Материал	Уровень удерживающей способности	Высота, м	Зона расположения
			Проектируемые в соответствии с нормативными документами, м	Фактически установленные, м	Потребность в замене, м	Потребность в установке, м							
1	2	3	4	5	6	7	9	10	11	12	13	14	
1	0+463	0+472	9			9	Слева	Конструкция перильного типа	Металл		1,20	Автомобильная дорога	
2	0+476	0+485	9			9	Справа	Конструкция перильного типа	Металл		1,20	Автомобильная дорога	
<b>Итого:</b>			<b>18</b>			<b>18</b>							

## Ведомость наличия светофорных объектов

№ п/п	Адрес, км + м	Объект	Количество светофоров на объекте		Год установки	Расположение
			транспортных	пешеходных		
1	2	3	4	5	6	7
1	0+472		0	1	-	Справа
2	0+472		2	0	-	Справа
3	0+476		0	1	-	Слева
4	0+476		2	0	-	Слева
5	0+826		2	0	-	Справа
<b>Итого:</b>			<b>6</b>	<b>2</b>		


## Ведомость размещения пешеходных дорожек (тротуаров)

№	Начало участка, км+м	Конец участка, км+м	Объект установки	Расположение	Протяженность, м	
					Проектируемые в соответствии с нормативными документами, м	Фактически установленные, м
1	2	3	4	5	6	7
1	0+000	0+511		Справа		511
2	0+000	0+836		Слева		836
<b>Итого:</b>						<b>1347</b>

## Ведомость размещения искусственного освещения

№ п/п	Начало участка, км+м	Конец участка, км+м	Количество опор / светильников	Протяженность, м		Расположение
				Проектируемые в соответствии с нормативными документами, м	Фактически установленные, м	
1	2	3	4	5	6	7
1	0+020	0+815	23/23	0	795	Слева
<b>Итого:</b>			<b>23/23</b>	<b>0</b>	<b>795</b>	





Номер знака: 6.10.1. "Указатель направлений"

Площадь: 1,54 кв. м

Количество: 1 шт.

Местоположение: км 0+826, справа


Дорога: ул. Транспортная

Фон знака: белый

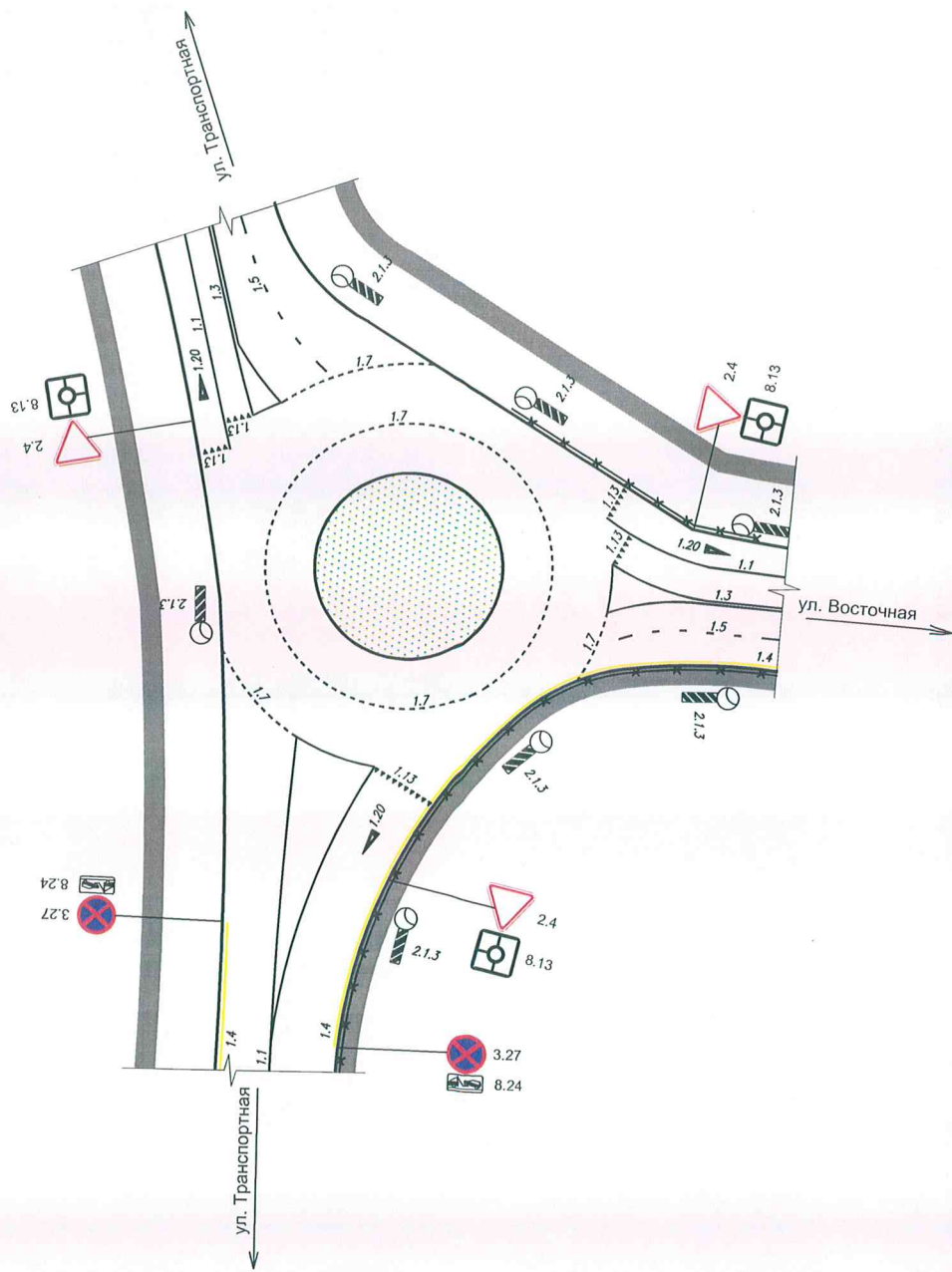
Размеры надписей даны по границам литерных площадок слов (символов)

Ширина литерных площадок сокращена п. 4.9. ГОСТ Р 52290-2004

Размеры надписей даны по границам слов (символов)



# Узел 6





### СВОДНЫЕ ВЕДОМОСТИ

Ведомость дорожной разметки

№ км	№ столба+м	1.1	1.3	1.4	1.5	1.7	1.13	1.20	2.1.3	Итого, кв.м.
коэф. привед. к 1.1	коэф. привед. к 1.1	1	2	1	0.25	0.50	0.60	0.80	1	
ширина, м	ширина, м	0.10	0.10	0.10	0.10	0.10	0.25	4.0	0.30	
1	2	3	4	5	6	8	9	10	11	12
		180,00	22,00	94,00	40,00	146,00	26,00		7	
лин. км.		0,180	0,022	0,094	0,040	0,146				
привед. км.		0,180	0,044	0,094	0,010	0,073				
площадь		18,00	4,40	9,40	1,00	7,30	3,90	6,75	2,10	52,85

### Ведомость наличия дорожных знаков

№ п/п	Номер знака по ГОСТ 52290-2004	Наименование знака	Типоразмер знака	Площадь знаков, м2 (для знаков индивидуального проектирования)	Установлено / требуется установить или демонтировать	Количество
1	2	3	4	5	6	7
1	2.4	Уступите дорогу	2		установлено	3
2	3.27	Остановка запрещена	2		установлено	2
3	8.13	Направление главной дороги	2		установлено	3
4	8.24	Работает эвакуатор	2		установлено	2
<b>Всего установлено:</b>						<b>10</b>
<b>Всего временных:</b>						<b>0</b>
<b>Всего демонтировать:</b>						<b>0</b>
<b>Всего требуется установить:</b>						<b>0</b>
<b>Всего:</b>						<b>10</b>

### Ведомость размещения искусственного освещения

№ п/п	Начало участка, км + м	Конец участка, км + м	Объект установки	Количество опор \ светильников	Протяженность, м		Расположение	
					Проектируемые в соответствии с нормативными документами, м	Фактически установленные, м		
1	2	3	4	5	6	7	8	9
1				7/7		60		
Итого:				7/7		60		Слева/Справа

## Ведомость размещения пешеходных дорожек (трогуаров)

№ п/п	Начало участка, км + м	Конец участка, км + м	Расположение	Объект установки	Протяженность, м		Потребность в установке, м
					Проектируемые в соответствии с нормативными документами, м	Фактически установленные, м	
1	2	3	4	5	6	7	8
1			Слева		-	137	0
2			Справа		-	93	0
Итого:					-	230	0

## Ведомость размещения пешеходных и барьерных ограждений

№ п/п	Начало участка, км+м	Конец участка, км+м	Протяженность, м		Дата установки, г	Расположение	Тип	Высота, м	Материал	Зона расположения	
			Проектируемые в соответствии с нормативными документами, м	Фактически установленные, м							
1	2	3	4	5	6	7	8	9	10	11	12
1				110		Слева	Конструкция перильного типа	1,20	Металл	Автомобильная дорога	
Итого:				110							